

Anexa nr. 3 la Hotărârea Consiliului Județean Arad nr. 131/19.04.2024
 Lista cuprinzând imobilele proprietate privată supuse exproprierii care fac parte din coridorul de expropriere al lucrării de utilitate publică de interes județean „Modernizare DJ 708C Km 0+000 - 4+100 Sâmbăteni-Chioroc (pasa) și amenajare piste de biciclete” situate pe raza localității Sâmbăteni, Comuna Păuliș, proprietarii sau deținătorii acestora

Nr. Crt.	Județ	UAT	Nume proprietar	Tarla	Parcela	Categoria de folosință	Nr. Cadastral/Nr. Topografic	Nr. Carte Funciara/Nr. Titlu de proprietate	Suprafața totală act (mp)	Intravilan/ Extravilan	Supr. de expropriat (mp)	Valoarea de piață lei/mp	Daune %	Valoarea de desp. Conf. L. 255/2010 lei
0	1	2	3	4	5	6	7	8	9	10	11	12	13	14
1	ARAD	PĂULIȘ	UAT PĂULIȘ		PS 461	pășune	Ps 461			Intravilan	164	47,76	10	8616
2	ARAD	PĂULIȘ	TURCIN IOAN TURCIN MARIANA	58	425/10	arabil	304326	304326	65800	Extravilan	30	3,26	10	108
3	ARAD	PĂULIȘ	TURCIN IOAN TURCIN MARIANA	58	425/11	arabil	304325	304325	20000	Extravilan	323	3,26	10	1158
4	ARAD	PĂULIȘ	UAT PĂULIȘ	58	425/11/1	arabil	304324	304324	16700	Extravilan	289	3,26	10	1036
5	ARAD	PĂULIȘ	BOJI IOAN BOJI PETRICA BOJI VASILE	58	425/12	arabil	304323	304323	3300	Extravilan	59	3,26	10	212
6	ARAD	PĂULIȘ	ARDELEAN OTILIA ARDELEAN IOAN	58	425/12/1	arabil	304322	304322	4300	Extravilan	78	3,26	10	280
7	ARAD	PĂULIȘ	TURCIN MARIANA TURCIN IOAN	58	425/12/4	arabil	304321	304321	16200	Extravilan	302	3,26	10	1083
8	ARAD	PĂULIȘ	ARDELEAN CORNEL ARDELEAN DANIELA- MARIA	58	425/12/6	arabil	304320	304320	5000	Extravilan	97	3,26	10	348
9	ARAD	PĂULIȘ	BARNAU GHEORGHE BARNAU VIOREL BARNAU IOAN	58	425/12/8	arabil	304319	304319	5000	Extravilan	98	3,26	10	351
10	ARAD	PĂULIȘ	ARDELEAN OTILIA ARDELEAN IOAN	58	425/12/9	arabil	304318	304318	5000	Extravilan	100	3,26	10	359
11	ARAD	PĂULIȘ	ARDELEAN OTILIA ARDELEAN IOAN	58	425/12/10	arabil	304317	304317	5000	Extravilan	101	3,26	10	362
12	ARAD	PĂULIȘ	ARDELEAN CORNEL ARDELEAN DANIELA- MARIA	58	425/13	arabil	304316	304316	5000	Extravilan	101	3,26	10	362
13	ARAD	PĂULIȘ	TURCIN IOAN TURCIN MARIANA	58	425/14	arabil	304315	304315	46200	Extravilan	949	3,26	10	3403
14	ARAD	PĂULIȘ	TURCIN IOAN TURCIN MARIANA	58	425/14	arabil	304314	304314	5000	Extravilan	105	3,26	10	377
15	ARAD	PĂULIȘ	TURCIN IOAN TURCIN MARIANA	58	425/15	arabil	304313	304313	13800	Extravilan	284	3,26	10	1018
16	ARAD	PĂULIȘ	TURCIN IOAN TURCIN MARIANA	58	425/16	arabil	306620	306620	14310	Extravilan	114	3,26	10	409
17	ARAD	PĂULIȘ	TURCIN IOAN TURCIN MARIANA	58	425/16	arabil	306618	306618	15800	Extravilan	423	3,26	10	1517
18	ARAD	PĂULIȘ	TURCIN IOAN TURCIN MARIANA	58	425/17	arabil	304311	304311	5000	Extravilan	96	3,26	10	344
19	ARAD	PĂULIȘ	SALAGEAN MARIOARA	58	425/17/1	arabil	304310	304310	5000	Extravilan	95	3,26	10	341

Nr. Crt.	Județ	UAT	Nume proprietar	Taria	Parcela	Categoria de folosință	Nr. Cadastrel/Nr. Topografic	Nr. Carte Funciara/Nr. Titlu de proprietate	Suprafata totala act (mp)	Intravilan/ Extravilan	Supr. de expropriat (mp)	Valoarea de piata lei/mp	Daune %	Valoarea de desp. Conf. L. 255/2010 lei
0	1	2	3	4	5	6	7	8	9	10	11	12	13	14
20	ARAD	PĂULIȘ	ARDELEAN CORNEL ARDELEAN DANIELA- MARIA	58	425/17/2	arabil	304309	304309	5000	Extravilan	95	3,26	10	341
21	ARAD	PĂULIȘ	ARDELEAN IOAN ARDELEAN OTILIA	58	425/17/3	arabil	304308	304308	5000	Extravilan	95	3,26	10	341
22	ARAD	PĂULIȘ	ARDELEAN CORNEL ARDELEAN DANIELA- MARIA	58	425/17/4	arabil	304307	304307	5000	Extravilan	96	3,26	10	344
23	ARAD	PĂULIȘ	BLAGA FLORIAN	58	425/17/5	arabil	304306	304306	5000	Extravilan	96	3,26	10	344
24	ARAD	PĂULIȘ	POP MARIA AGRIUAN IOAN	58	425/17/6	arabil	304305	304305	5000	Extravilan	96	3,26	10	344
25	ARAD	PĂULIȘ	TATAR ELISABETA	58	425/17/8	arabil	304304	304304	5000	Extravilan	97	3,26	10	348
26	ARAD	PĂULIȘ	ARDELEAN OTILIA ARDELEAN IOAN	58	425/17/9	arabil	304303	304303	19700	Extravilan	386	3,26	10	1384
27	ARAD	PĂULIȘ	ARDELEAN OTILIA ARDELEAN IOAN	58	425/17/10	arabil	304302	304302	6200	Extravilan	123	3,26	10	441
28	ARAD	PĂULIȘ	URSU RODICA	58	425/19	arabil	304301	304301	10000	Extravilan	200	3,26	10	717
29	ARAD	PĂULIȘ	SIGHEȚI DENISA-LILIANA SIGHEȚI SAUL	58	425/20	arabil	304300	304300	5000	Extravilan	100	3,26	10	359
30	ARAD	PĂULIȘ	BARBATEI MARIA	58	425/21	arabil	304299	304299	5000	Extravilan	99	3,26	10	355
31	ARAD	PĂULIȘ	TURCIN IOAN TURCIN MARIANA	58	425/22	arabil	304298	304298	10000	Extravilan	196	3,26	10	703
32	ARAD	PĂULIȘ	PECIGAN PETRU	58	425/22/1	arabil	304297	304297	5000	Extravilan	100	3,26	10	359
33	ARAD	PĂULIȘ	NICHI EUFRONA NICHI PETRU NICHI DORIN NICHI SEBASTIAN BORZA MARIA NICHI MIRELA	58	425/23	arabil	304296	304296	15000	Extravilan	312	3,26	10	1119
34	ARAD	PĂULIȘ	PARNEVAN NICOLAE INGICAU LIVIA HALIC PETRU	58	425/24	arabil	304295	304295	5000	Extravilan	108	3,26	10	387
35	ARAD	PĂULIȘ	TOMA STEFAN CIORAU TIBERIU CIORAU EMILIA IVAN FELICIA	58	425/25	arabil	304294	304294	5000	Extravilan	112	3,26	10	402
36	ARAD	PĂULIȘ	TODORAN VIORICA PECIGAN FLORITA	58	425/26	arabil	304293	304293	10000	Extravilan	239	3,26	10	857
37	ARAD	PĂULIȘ	TIMIȘ IOAN	58	425/27	arabil	304292	304292	10000	Extravilan	255	3,26	10	914
38	ARAD	PĂULIȘ	COTUNA NICOLAE COTUNA SUSANA	58	425/28	arabil	304291	304291	10000	Extravilan	264	3,26	10	947




Nr. Crt.	Județ	UAT	Nume proprietar	Tarla	Parcela	Categoria de folosință	Nr. Cadastral/Nr. Topografic	Nr. Carte Funciara/Nr. Titlu de proprietate	Suprafața totală act (mp)	Intravilan/ Extravilan	Supr. de expropriat (mp)	Valoarea de piață lei/mp	Daune %	Valoarea de desp. Conf. L. 255/2010 lei
0	1	2	3	4	5	6	7	8	9	10	11	12	13	14
39	ARAD	PĂULIȘ	STRAJICI MARIA ZANC MARIA STRAJICI MARIOARA STRAJICI PETRICĂ-CĂLIN	58	425/29	arabil	304290	304290	15000	Extravilan	407	3,26	10	1460
40	ARAD	PĂULIȘ	ILE IOAN	58	425/30/1/1	arabil	304289	304289	6100	Extravilan	162	3,26	10	581
41	ARAD	PĂULIȘ	VASILESCU CRINEL- CONSTANTIN VASILESCU NICOLAE PRALEA ALEXANDRINA- EMILIA	58	425/30/2	arabil	304288	304288	12100	Extravilan	332	3,26	10	1191
42	ARAD	PĂULIȘ	TURCIN IOAN TURCIN MARIANA	58	425/31	arabil	304287	304287	22800	Extravilan	675	3,26	10	2421
43	ARAD	PĂULIȘ	PINTIN IOAN PINTIN VIOLETA TURCIN IOAN TURCIN MARIANA	58	425/31	arabil	304286	304286	20000	Extravilan	647	3,26	10	2320
44	ARAD	PĂULIȘ	TURCIN IOAN	58	425/33	arabil	304285	304285	49100	Extravilan	1672	3,26	10	5996
45	ARAD	PĂULIȘ	TURCIN MARIANA	58	425/34	arabil	304284	304284	10000	Extravilan	346	3,26	10	1241
46	ARAD	PĂULIȘ	ROSU CORNELIA	58	425/34/1	arabil	307499	307499	4700	Extravilan	162	3,26	10	581
47	ARAD	PĂULIȘ	UAT PĂULIȘ	58	425/34/1	arabil	307498	307498	600	Extravilan	21	3,26	10	75
48	ARAD	PĂULIȘ	UAT PĂULIȘ	58	425/34/1	arabil	307497	307497	2800	Extravilan	96	3,26	10	344
49	ARAD	PĂULIȘ	MADA RALUCA-ADINA SAVU OANA-FLORINA	58	425/34/3	arabil	304282	304282	10000	Extravilan	338	3,26	10	1212
50	ARAD	PĂULIȘ	TURCIN IOAN TURCIN MARIANA	58	425/34/5	arabil	304281	304281	10000	Extravilan	386	3,26	10	1384
51	ARAD	PĂULIȘ	SAVI NICOLAE MISCA LUCRETTIA- ELISABETA	58	425/34/6	arabil	304280	304280	7100	Extravilan	312	3,26	10	1119
52	ARAD	PĂULIȘ	TUDORAN EUGENIA SALAJAN IULIA TUDORAN CRISTIN TUDORAN ILIE TUDORAN IULIU VLASC ELENA	58	425/35	arabil	304279	304279	39200	Extravilan	5014	3,26	10	17980
53	ARAD	PĂULIȘ	UAT PĂULIȘ	58	430	pășune	304340	304340	25301	Extravilan	431	2,60	10	1233
54	ARAD	PĂULIȘ	GAVRA ECATERINA POPESCU MARIA	59	432/1/43	arabil	304347	304347	6400	Extravilan	5	3,26	10	18
55	ARAD	PĂULIȘ	HURDEA MARIA	59	432/1/44	arabil	304348	304348	10900	Extravilan	117	3,26	10	420
56	ARAD	PĂULIȘ	HURDEA MARIA	59	432/1/45	arabil	304349	304349	4500	Extravilan	77	3,26	10	276
			TOTAL PĂULIȘ						4500	Extravilan	18077			72542

Președinte,
Iustin Clonca

Secretar General al Județului,
Silvana Lupu

Lista cuprinzând imobilele proprietate privată supuse exproprierii care fac parte din coridorul de expropriere al lucrării de utilitate publică de interes județean „Modernizare DJ 708C Km 0+000 - 4+100 Sâmbăteni-Ghioroc (pasaj) și amenajare piste de biciclete” situate pe raza localității Ghioroc, Comuna Ghioroc, proprietarii sau deținătorii acestora

Nr. Crt.	Județ	UAT	Nume proprietar	Tarla	Parcela	Categoria de folosință	Nr. Cadastral/ Nr. Topografic	Nr. Carte Funciara/ Nr. Titlu de proprietate	Suprafata totală act (mp)	Intravilan/ Extravilan	Supr. de expropriat (mp)	Valoarea de piață lei/mp	Daune %	Valoarea de desp. Conf. L. 255/2010 lei
0														
1	ARAD	GHIOROC	POP MARIA	86	Ps500/3	pășune	310429	310429	50303	Extravilan	1119	2,98	10	3668
2	ARAD	GHIOROC	POP MARIA STEINKELLNER THOMAS	86	500/1	altcle	312137	312137	100048	Extravilan	1506	2,98	10	4937
3	ARAD	GHIOROC	CRISTESCU EMIL CRISTESCU ALINA	86	ALZ-500/2	neproductiv	307244	307244	29052	Extravilan	561	1,87	10	1154
4	ARAD	GHIOROC	CRISTESCU EMIL CRISTESCU ALINA	86	Ps-499/3	neproductiv	307243	307243	263898	Extravilan	3186	1,87	10	6554
5	ARAD	GHIOROC	SOCIETATEA GUZAUTO CONSTRUCT SRL	86	499/1	pășune	312136	312136	54052	Extravilan	87	2,98	10	285
6	ARAD	GHIOROC	MĂRZA GHEORGHE-decedat	102	A574/12/1	arabil	309861	309861	10000	Extravilan	516	3,73	10	2117
7	ARAD	GHIOROC	MĂRZA GHEORGHE-decedat	101	A555/3	arabil	309860	309860	5800	Extravilan	133	3,73	10	546
8	ARAD	GHIOROC	ONEȚ CĂLIN	83	493/40	arabil	310603	310603	10000	Extravilan	241	3,73	10	989
9	ARAD	GHIOROC	ONEȚ CĂLIN	83	493/39	arabil	310604	310604	10000	Extravilan	243	3,73	10	997
10	ARAD	GHIOROC	SC BLUE-CHARM SRL	83	493/38	arabil	305936	305936	5500	Extravilan	134	3,73	10	550
11	ARAD	GHIOROC	SC BLUE-CHARM SRL ARAD	83	493/37	arabil	305891	305891	8700	Extravilan	212	3,73	10	870
12	ARAD	GHIOROC	SC BLUE-CHARM SRL ARAD	83	493/36	arabil	305893	305893	18000	Extravilan	441	3,73	10	1809
13	ARAD	GHIOROC	SELEGEAN RADU FLORIN SELEGEAN ELENA MIHAELA	83	493/35	arabil	306000	306000	17000	Extravilan	420	3,73	10	1723
14	ARAD	GHIOROC	SC BLUE-CHARM SRL	83	493/34	arabil	305908	305908	5400	Extravilan	134	3,73	10	550
15	ARAD	GHIOROC	LORINCZ ȘTEFAN LORINCZ PARASCHIVA LORINCZ FERENC LORINCZ GLIGORIE-ANDOR	83	A493/33	arabil	308891	308891	7000	Extravilan	174	3,73	10	714
16	ARAD	GHIOROC	LORINCZ GRIGORIE, GALL ELISABETA, LENGEL ROZALIA, URSUT ELISABETA, LORINCZ IOSIF	83	439/32	arabil	308735	308735	8300	Extravilan	207	3,73	10	849



Nr. Crt.	Județ	U/AT	Nume proprietar	Tarla	Parcela	Categoria de folosință	Nr. Cadastral/ Nr. Topografic	Nr. Carte Funciară/ Nr. Titlu de proprietate	Suprafata totală act (mp)	Intravilan/ Extravilan	Supr. de expropriat (mp)	Valoarea de piață lei/mp	Daune %	Valoarea de desp. Conf. L 255/2010 lei
0	1	2	3	4	5	6	7	8	9	10	11	12	13	14
17	ARAD	GHIOROC	GYORGY MARIA, KONIGH ECATERINA, SZEHENY IRINA	83	A493/31	arabil	310405	310405	2000	Extravilan	50	3.73	10	205



Nr. Crt.	Județ	UAT	Nume proprietar	Tarla	Parcela	Categoria de folosință	Nr. Cadastral/ Nr. Topografic	Nr. Carte Funciară/Nr. Titlu de proprietate	Suprafața totală act (mp)	Intravilan/ Extravilan	Supr. de expropriat (mp)	Valoarea de piață lei/mp	Daune %	Valoarea de desp. Conf. L 255/2010 lei
0		2	3	4	5	6	7	8	9	10	11	12	13	14
18	ARAD	GHIOROC	LASZLO IOSIF	83	A493/30	arabil	308987	308987	3800	Extravilan	95	3,73	10	390
19	ARAD	GHIOROC	BOKOR ALEXANDRU BALOG ELISABETA,	83	A493/29	arabil	308739	308739	8000	Extravilan	200	3,73	10	821
20	ARAD	GHIOROC	BUDURITAN IOAN, IANOSI MARIA	83	A493/28	arabil	308737	308737	15500	Extravilan	389	3,73	10	1596
21	ARAD	GHIOROC	RUSANDA MARIA	83	A493/27	arabil	310526	310526	4000	Extravilan	101	3,73	10	414
22	ARAD	GHIOROC	URBAN ROZALIA	83	A493/26	arabil	308690	308690	2900	Extravilan	73	3,73	10	300
23	ARAD	GHIOROC	KOMUVES ECATERINA	83	A493/25	arabil	308988	308988	5000	Extravilan	126	3,73	10	517
24	ARAD	GHIOROC	SC BLUE-CHARM SRL	83	493/20-24/2/8	arabil	305968	305968	751	Extravilan	433	3,73	10	1777
25	ARAD	GHIOROC	SC BLUE-CHARM SRL	83	493/20- 24/2/7	arabil	305967	305967	1042	Extravilan	100	3,73	10	410
26	ARAD	GHIOROC	SC BLUE-CHARM SRL	83	493/20- 24/2/6	arabil	305966	305966	751	Extravilan	423	3,73	10	1736
27	ARAD	GHIOROC	ZACHERINI DENIS PASCU IULIANA	83	493/19	arabil	310628	310628	8200	Extravilan	194	3,73	10	796
28	ARAD	GHIOROC	MAKSZEM MARIA	83	A493/18	arabil	309320	309320	4500	Extravilan	98	3,73	10	402
29	ARAD	GHIOROC	TURCIN IOAN, TURCIN MARIANA	83	A493/17	arabil	309127	309127	2500	Extravilan	52	3,73	10	213
30	ARAD	GHIOROC	TURCIN IOAN, TURCIN MARIANA	83	A493/16	arabil	309323	309323	11000	Extravilan	240	3,73	10	985
31	ARAD	GHIOROC	FRIEDMAN MIRCEA- ANDREI	83	A493/15	arabil	308994	308994	1500	Extravilan	35	3,73	10	144
32	ARAD	GHIOROC	FRIEDMAN MIRCEA- ANDREI	83	A493/14	arabil	309296	309296	3200	Extravilan	76	3,73	10	312
33	ARAD	GHIOROC	PARLOAGA RADU DAN PARLOAGA NICOLETA BALABAN SORIN-VICTOR BALABAN AJBETA- IASMINA	83	493/13/1	arabil	306808	306808	302	Extravilan	124	3,73	10	509
34	ARAD	GHIOROC	PARLOAGA RADU DAN PARLOAGA NICOLETA BALABAN SORIN-VICTOR BALABAN AJBETA- IASMINA	83	493/13/18	arabil	306831	306831	1370	Extravilan	33	3,73	10	135
35	ARAD	GHIOROC	TURCIN IOAN, TURCIN MARIANA	83	A493/12	arabil	308989	308989	12800	Extravilan	307	3,73	10	1260
36	ARAD	GHIOROC	FRIEDMAN MIRCEA- ANDREI	83	A493/11	arabil	310104	310104	7200	Extravilan	171	3,73	10	702
37	ARAD	GHIOROC	KRAVECZ GHIZELA RADULY ROZALIA	83	A493/10	arabil	310403	310403	12800	Extravilan	634	3,73	10	2601
38	ARAD	GHIOROC	RADULY IOZSEF	83	493/9	arabil	305991	305991	5000	Extravilan	269	3,73	10	1104

Nr. Crt.	Județ	UAT	Nume proprietar	Taria	Parcela	Categoria de folosință	Nr. Cadastral/ Nr. Topografic	Nr. Carte Funciară/ Nr. Titlu de proprietate	Suprafața totală act (mp)	Intravilan/ Extravilan	Supr. de expropriat (mp)	Valoarea de piață lei/mp	Daune %	Valoarea de dosp. Conf. L 255/2010 lei
0	1	2	3	4	5	6	7	8	9	10	11	12	13	14
39	ARAD	GHIOROC	RADULI ROZALIA, FARCAȘ ELISABETA, BARTIȘ ANDREI-RAUL	83	A493/8	arabil	309838	309838	14800	Extravilan	813	3,73	10	3336



Nr. Crt.	Județ	UAT	Nume proprietar	Tarla	Parcela	Categoria de folosință	Nr. Cadastral/ Nr. Topografic	Nr. Carte Funciara/ Nr. Titlu de proprietate	Suprafata totală act (mp)	Intravilan/ Extravilan	Supr. de expropriat (mp)	Valoarea de piață lei/mp	Daune %	Valoarea de desp. Conf. L 255/2010 lei
0	1	2	3	4	5	6	7	8	9	10	11	12	13	14
40	ARAD	GHIOROC	BARTIȘ ȘTEFAN	83	493/7	arabil	308692	308692	8700	Extravilan	493	3,73	10	2023
41	ARAD	GHIOROC	BALOG ANA, KOMUVES GHIZELA, BLUMHAGEN CAROLA, BARTIȘ ANDREI-RAUL	83	A493/6	arabil	309044	309044	10600	Extravilan	610	3,73	10	2503
42	ARAD	GHIOROC	KOMUVES ECATERINA	83	A493/5	arabil	308974	308974	3800	Extravilan	111	3,73	10	455
43	ARAD	GHIOROC	KOMUVES FRANCISC	83	493/4/1	arabil	309162	309162	3800	Extravilan	114	3,73	10	468
44	ARAD	GHIOROC	BALOG ANA, KOMUVES GHIZELA, BLUMHAGEN CAROLA, BARTIȘ ANDREI-RAUL	83	A493/4	arabil	309043	309043	5400	Extravilan	167	3,73	10	685
45	ARAD	GHIOROC	BLUMHAGEN CAROLA BARTIȘ ANDREI-RAUL	83	A493/3	arabil	308508	308508	21200	Extravilan	699	3,73	10	2868
46	ARAD	GHIOROC	BLUMHAGEN CAROLA BARTIȘ ANDREI-RAUL	83	A493/2	arabil	309126	309126	8700	Extravilan	298	3,73	10	1223
47	ARAD	GHIOROC	FODOR MARIOARA	83	493/1	arabil	306592	306592	25000	Extravilan	925	3,73	10	3795
48	ARAD	GHIOROC	COMUNA GHIOROC		312670	arabil	312670	312670	5407	Extravilan	721	3,73	10	2958
49	ARAD	GHIOROC	COMUNA GHIOROC		314109	arabil	314109	314109	52008	Intravilan	8	59,70	10	525
50	ARAD	GHIOROC	COMUNA GHIOROC		314109	arabil	314109	314109	52008	Intravilan	31	59,70	10	2036
51	ARAD	GHIOROC	COMUNA GHIOROC		314109	arabil	314109	314109	52008	Intravilan	385	59,70	10	25283
52	ARAD	GHIOROC	COMUNA GHIOROC		313766	arabil	313766	313766	3998	Extravilan	1735	3,73	10	7119
TOTAL GHIOROC											20647	100.918,00		



Președinte,
Iustin Cibonca

Secretar General al Județului,
Silvana Lupu

Lista cuprinzând imobilele proprietate publică a Județului Arad, a Comunei Ghioroc și a Comunei Păuliș, aflate pe amplasamentul lucrării de utilitate publică de interes județean „Modernizare DJ 708C km 0+000 - 4+100 Sămbăteni-Ghioroc (pasaj) și amenajare piste de biciclete”

Nr. Crt.	Județ	U.A.T.	Nume proprietar	Tarla	Parcela	Categoria de folosință	Nr. Cadastral/ Nr. Topografic	Nr. Carte Funciara/Nr. Titlu de proprietate	Suprafața totală act (mp)	Regimul juridic	Intravilan/ Extravilan	Suprafața de expropriat (mp)	Construcție/ Investiție	Suprafața constructivă/ Investiție amprenta la sol (mp)
1	ARAD	PĂULIȘ	COMUNA PĂULIȘ		307180	drum	307180	307180	6292	public	Intravilan	85		
2	ARAD	PĂULIȘ	COMUNA PĂULIȘ		307181	drum	307181	307181	1844	public	Intravilan	92		
3	ARAD	PĂULIȘ	COMUNA PĂULIȘ	58	425/16	arabil	306619	306619	1290	public	Extravilan	83		
4	ARAD	PĂULIȘ	COMUNA PĂULIȘ			curti constructii	304611	304611	3	public	Extravilan	3	C1-CĂMIN DE VIZITARE	3
5	ARAD	PĂULIȘ	COMUNA PĂULIȘ		DE 429/1	drum	304341	304341	8046	public	Extravilan	80		
6	ARAD	PĂULIȘ	JUDEȚUL ARAD		DJ 708C	drum	307357	307357	16356	public	Extravilan	16356		
7	ARAD	PĂULIȘ	JUDEȚUL ARAD		DJ 708C	drum	307347	307347	8558	public	Intravilan	8558		
8	ARAD	GHIOROC	COMUNA GHIOROC		DE 488	drum	312673	312673	1995	public	Extravilan	39		
9	ARAD	GHIOROC	COMUNA GHIOROC		DE 493/61	drum	312665	312665	7625	public	Extravilan	38		
10	ARAD	GHIOROC	COMUNA GHIOROC		DE 493/62	drum	314126	314126	4047	public	Extravilan	72		
11	ARAD	GHIOROC	JUDEȚUL ARAD			drum	313367	313367	31478	public	Extravilan	28670		
			TOTAL GHIOROC									28819		
			TOTAL:									54076		



Președinte,
Iustin Cionca

Secretar General al Județului,
Silvana Lupu

Date de identificare a imobilului: proprietate publică a Statului român aflat pe amplasamentul lucrării de utilitate publică de interes județean „Modernizare DJ 708C km 0+000 - 4+100 Sămbățeni-Chioroc (pasaj) și amenajare piste de biciclete”

Nr. Crt.	Județ	UAT	Nume proprietar	Tarla	Parcela	Categoria de folosință	Nr. Cadastral/ Nr. Topografic	Nr. Carte Funciara/ Nr. Titlu de proprietate	Suprafata totală act (mp)	Intravilan/ Extravilan	Suprafata asupra careia Județul Arad are drept de superficie (mp)	Construcție/ Investiție	Suprafată construcție/ Investiție amprenta la sol (mp)
1	Arad	Chioroc	Statul Român în administrarea Agenției Naționale de Îmbunătățiri Funciare		Cn 52/3	ape curgătoare	312676	312676	27344	Extravilan	251		
Total suprafață:													
											251		

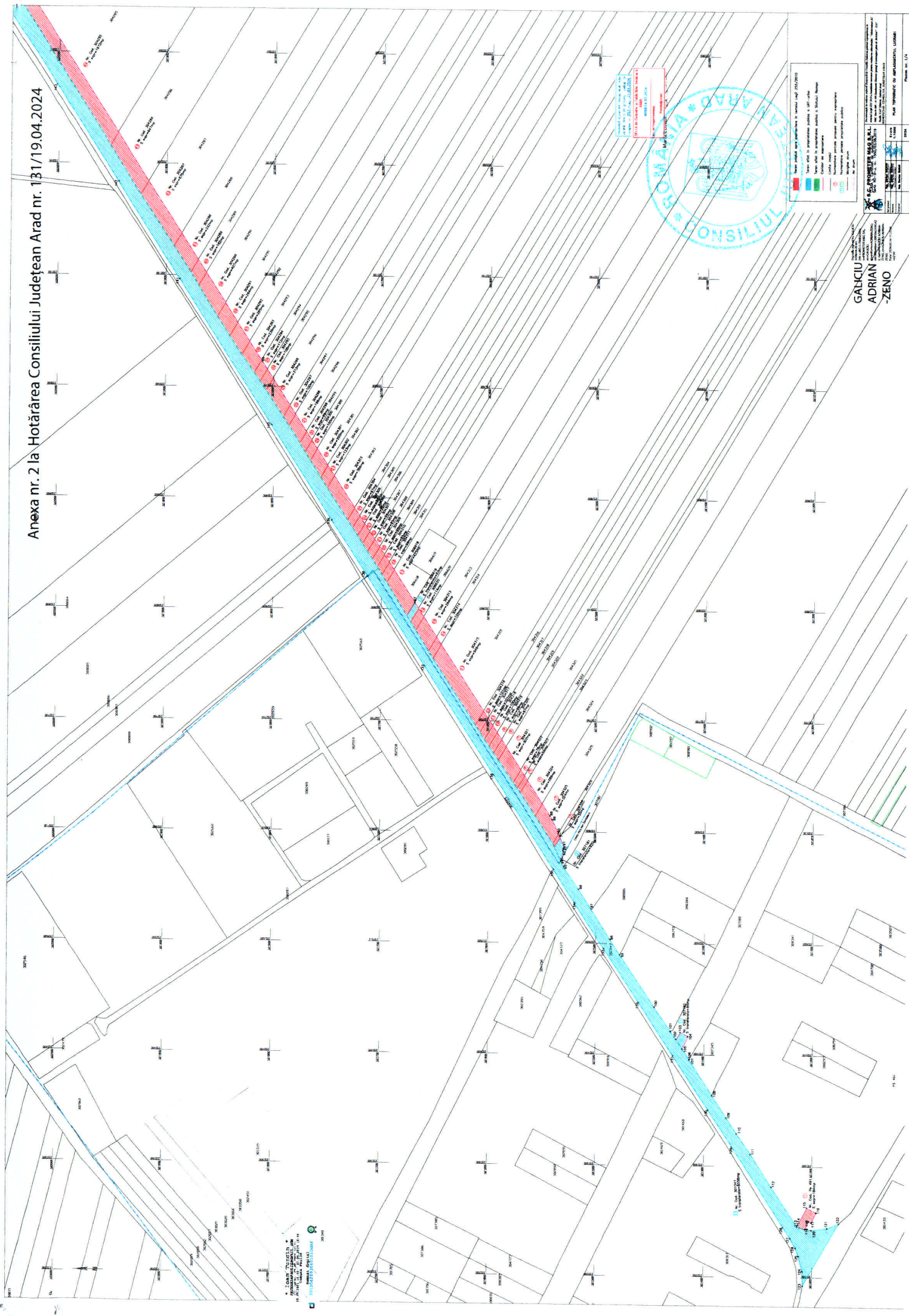
Președinte,
Iustin Clonca



Secretar General al Județului,
Silvana Lupu

77

Anexa nr. 2 la Hotărârea Consiliului Județean Arad nr. 131/19.04.2024



PROIECT DE HOTĂRÂRE
HOTĂRÂRE NR. 131/19.04.2024
CONSILIUL JUDEȚEAN ARAD

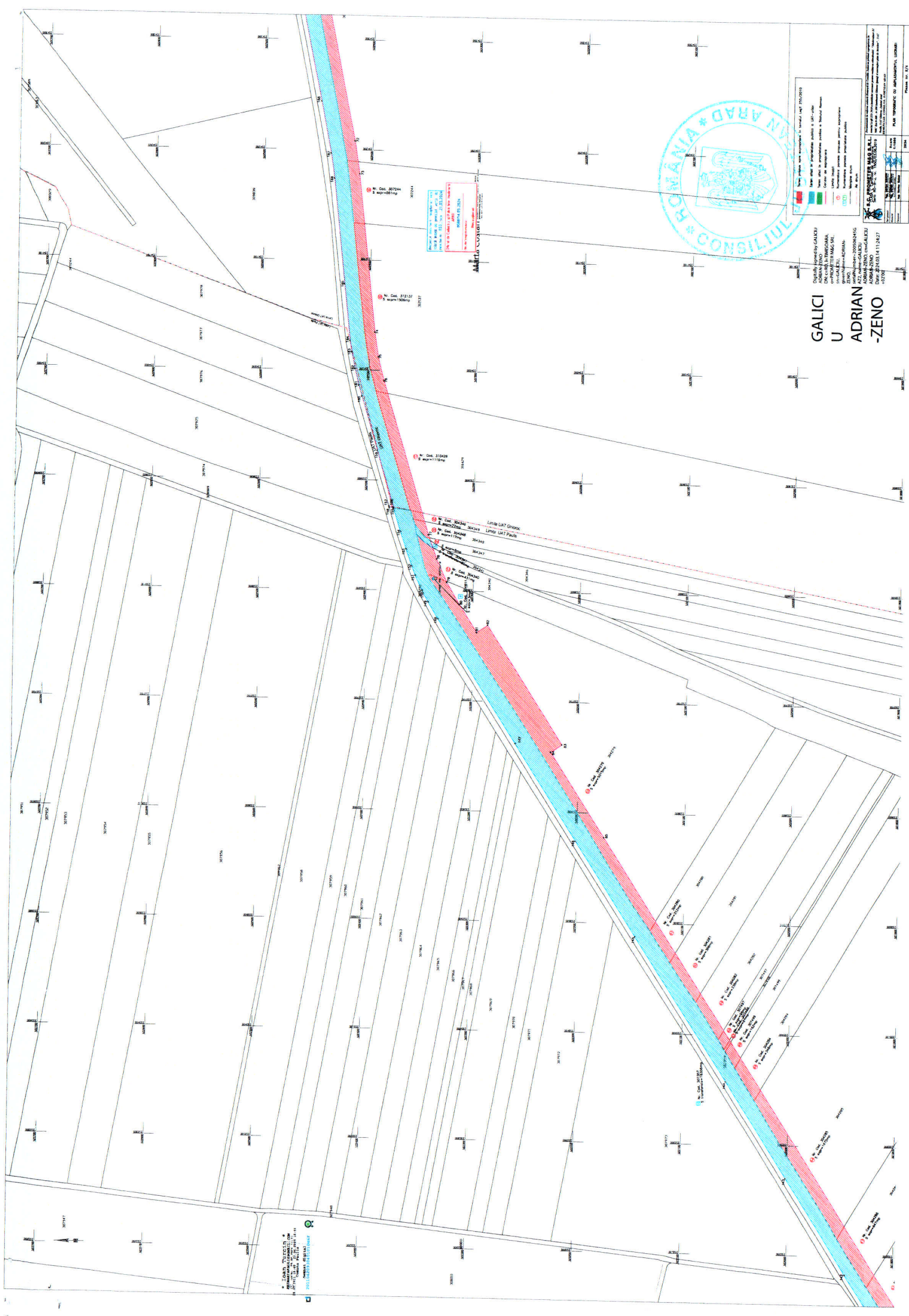


1	Linia de construcție a drumului	Roșu
2	Linia de construcție a drumului	Albastru
3	Linia de construcție a drumului	Verde
4	Linia de construcție a drumului	Gălbui
5	Linia de construcție a drumului	Negru

1	Linia de construcție a drumului	Roșu
2	Linia de construcție a drumului	Albastru
3	Linia de construcție a drumului	Verde
4	Linia de construcție a drumului	Gălbui
5	Linia de construcție a drumului	Negru

GALICIU
ADRIAN
-ZENO

CONSILIUL JUDEȚEAN ARAD
STR. C. M. BĂLAN, NR. 1
400000 ARAD



**GALICI
U
ADRIAN
-ZENO**

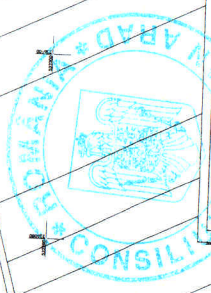
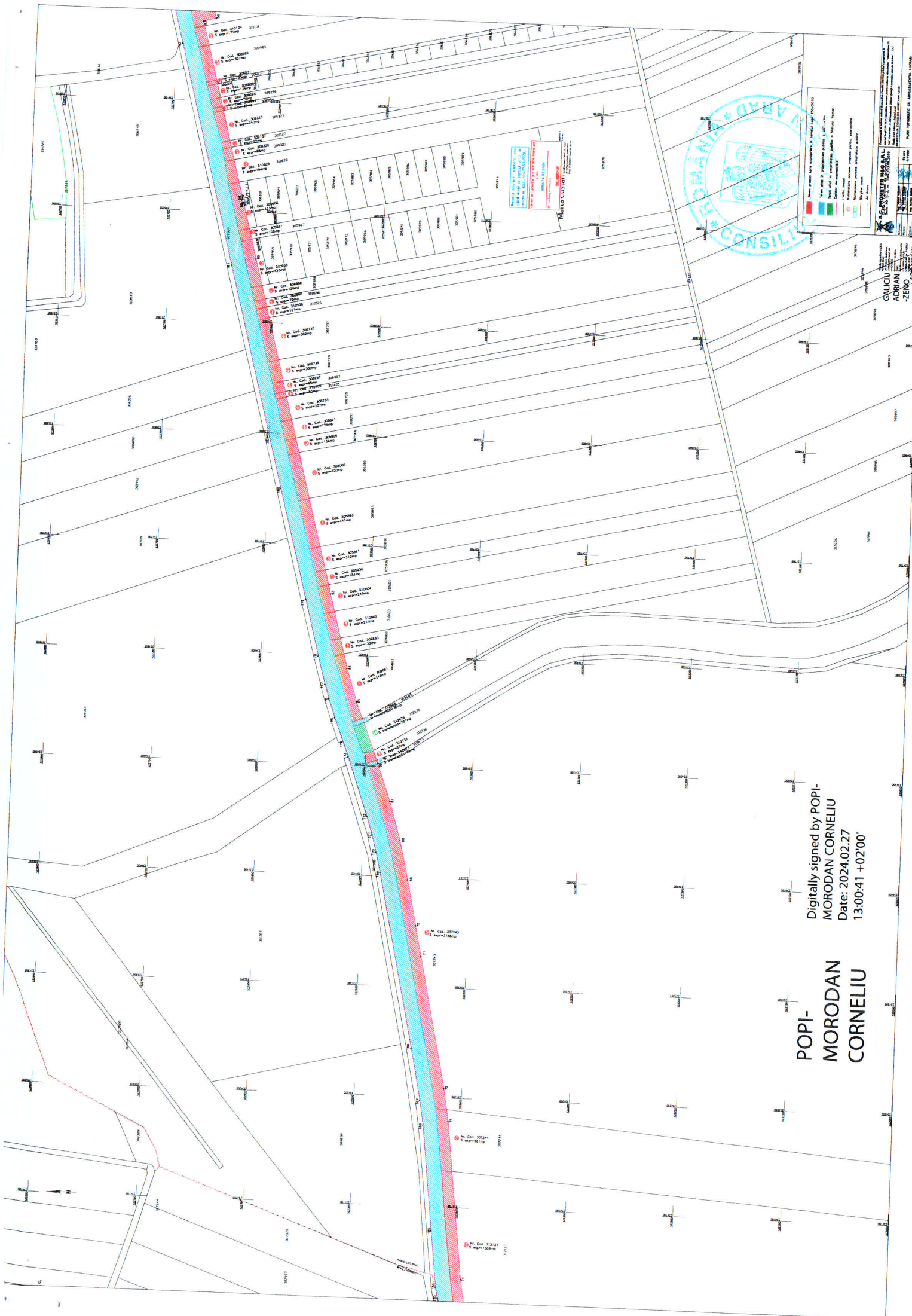
PROIECTANT
Căminul de Cultură și Sport din Galați
Strada nr. 123, Galați
Tel: 0236.23.12.34

PROIECT DE CONSTRUCȚIE
Pentru amenajarea și dezvoltarea
traseului de biciclete
în zona centrală a orașului Galați

SCHEMĂ DE AMENAJARE
A TRASEULUI DE BICICLETE
în zona centrală a orașului Galați

PROIECTANT
Căminul de Cultură și Sport din Galați
Strada nr. 123, Galați
Tel: 0236.23.12.34

PROIECTANT
Căminul de Cultură și Sport din Galați
Strada nr. 123, Galați
Tel: 0236.23.12.34



Legend for the map:

- Red line: Linie de delimitare a terenului propriu al proprietarului
- Blue line: Linie de delimitare a terenului comun
- Green line: Linie de delimitare a terenului de proprietate publica
- Black line: Linie de delimitare a terenului de proprietate privata

Scale: 1:1000

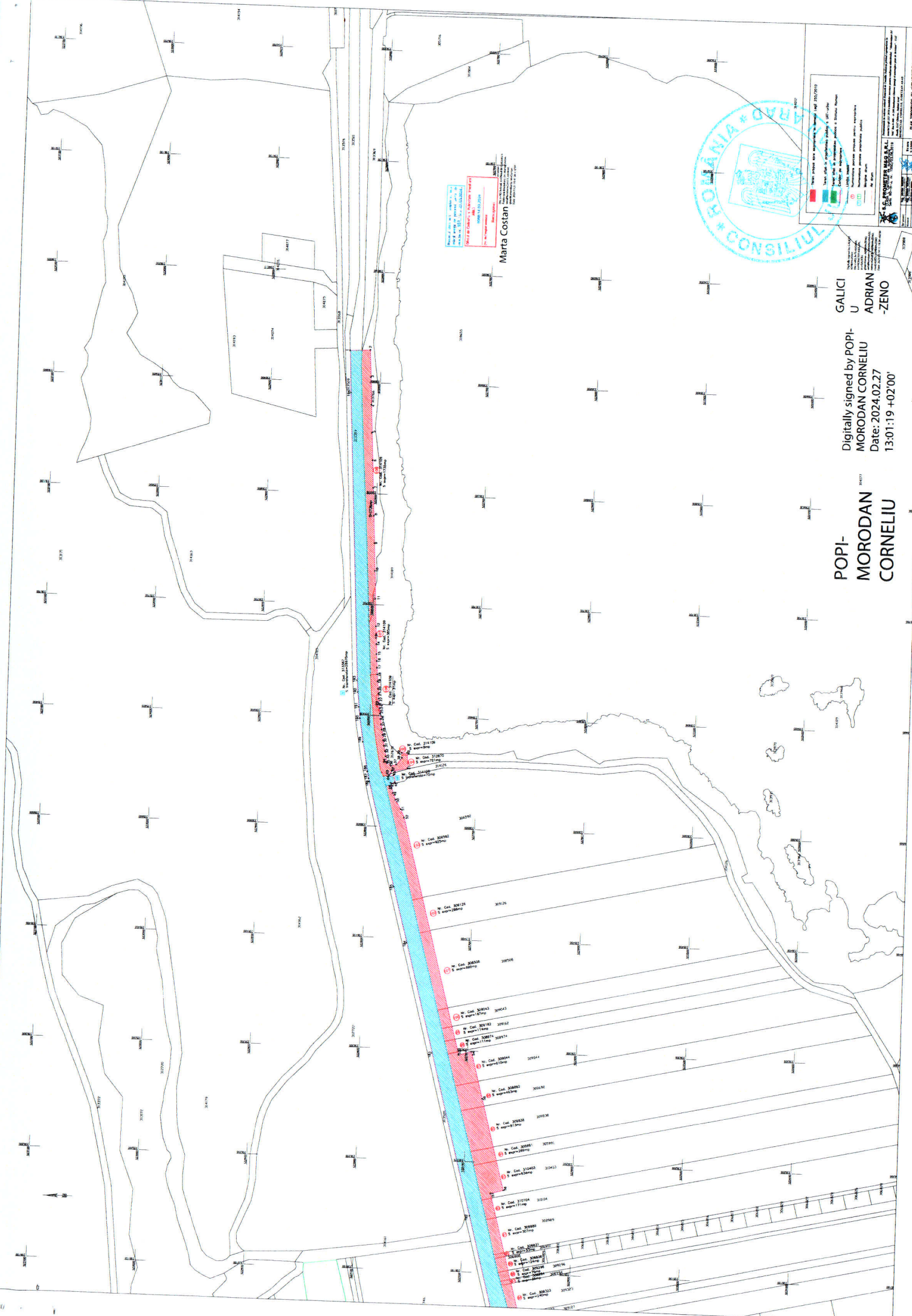
Medi Lu Coșani

Digitally signed by POPI-
MORODAN CORNELIU
Date: 2024.02.27
13:00:41 +02'00'

**POPI-
MORODAN
CORNELIU**

GAUCIU
ADRIAN
-ZENO

Vertical text on the right edge of the map, including a scale bar and other technical details.



Marta Costan

Nr. Col. 314100
 S. exp. 212m
 Nr. Col. 314095
 S. exp. 212m
 Nr. Col. 314090
 S. exp. 212m
 Nr. Col. 314085
 S. exp. 212m
 Nr. Col. 314080
 S. exp. 212m
 Nr. Col. 314075
 S. exp. 212m
 Nr. Col. 314070
 S. exp. 212m
 Nr. Col. 314065
 S. exp. 212m
 Nr. Col. 314060
 S. exp. 212m
 Nr. Col. 314055
 S. exp. 212m
 Nr. Col. 314050
 S. exp. 212m
 Nr. Col. 314045
 S. exp. 212m
 Nr. Col. 314040
 S. exp. 212m
 Nr. Col. 314035
 S. exp. 212m
 Nr. Col. 314030
 S. exp. 212m
 Nr. Col. 314025
 S. exp. 212m
 Nr. Col. 314020
 S. exp. 212m
 Nr. Col. 314015
 S. exp. 212m
 Nr. Col. 314010
 S. exp. 212m
 Nr. Col. 314005
 S. exp. 212m
 Nr. Col. 314000
 S. exp. 212m



Nr. Col. 314100
 S. exp. 212m
 Nr. Col. 314095
 S. exp. 212m
 Nr. Col. 314090
 S. exp. 212m
 Nr. Col. 314085
 S. exp. 212m
 Nr. Col. 314080
 S. exp. 212m
 Nr. Col. 314075
 S. exp. 212m
 Nr. Col. 314070
 S. exp. 212m
 Nr. Col. 314065
 S. exp. 212m
 Nr. Col. 314060
 S. exp. 212m
 Nr. Col. 314055
 S. exp. 212m
 Nr. Col. 314050
 S. exp. 212m
 Nr. Col. 314045
 S. exp. 212m
 Nr. Col. 314040
 S. exp. 212m
 Nr. Col. 314035
 S. exp. 212m
 Nr. Col. 314030
 S. exp. 212m
 Nr. Col. 314025
 S. exp. 212m
 Nr. Col. 314020
 S. exp. 212m
 Nr. Col. 314015
 S. exp. 212m
 Nr. Col. 314010
 S. exp. 212m
 Nr. Col. 314005
 S. exp. 212m
 Nr. Col. 314000
 S. exp. 212m

GALICI
U
ADRIAN
-ZENO

Digitally signed by POPI-
 MORODAN CORNELIU
 Date: 2024.02.27
 13:01:19 +02'00'

POPI-
 MORODAN
 CORNELIU



**ROMÂNIA
JUDEȚUL ARAD
COMUNA PĂULIȘ**

Păuliș, strada Eroilor, nr.2, tel 0257 388101 fax 0257 388456
e-mail: primariapaulis@gmail.com

NR. 4239/ 25.04.2024

PROCES – VERBAL DE AFIȘARE

Încheiat azi, 25.04.2024

Având în vedere prevederile art. 7 din Legea nr. 225/2010 privind exproprierea pentru cauză de utilitate publică, necesară realizării unor obiective de interes național, județean și local, cu modificările și completările ulterioare și prevederile art. 5, alin. 2 din Hotărârea nr. 53/2011 pentru aprobarea Normelor metodologice de aplicare a Legii nr. 225/2010 privind exproprierea pentru cauză de utilitate publică, necesară realizării unor obiective de interes național, județean și local, cu modificările și completările ulterioare,

astăzi, 25.04.2024, noi, Hăncilă Simina – consilier în cadrul Primăriei Păuliș și Dehelean Manuela – consilier, am participat la afișarea listelor imobilelor ce urmează a fi expropriate și planul topografic anexat.

**CONSILIER
HÂNCILĂ SIMINA**



**CONSILIER
DEHELEAN MANUELA**

