



**PROIECT DE HOTĂRÂRE NR. 32**  
**din data de 01.03.2022**

**privind aprobarea Planului de Analiză și Acoperire a Riscurilor al comunei Păuliș  
pe anul 2022**

Consiliul local al comunei Păuliș întrunit în ședință ordinară;  
Având în vedere:

- Proiectul de hotărâre înaintat de Primarul comunei Păuliș;
- referatul de aprobare nr. 2151/01.03.2022 al primarului comunei Păuliș, initiator al proiectului de hotărâre;
- raportul compartimentului de resort întocmit de șeful serviciului voluntar pentru situații de urgență Păuliș înregistrat la nr. 2152/01.03.2022;
- avizul comisiilor de specialitate ale Consiliului local Păuliș nr.1, 2, 3;

*În conformitate cu:*

- prevederile art.6 alin.(1)-(2) din Anexa nr.1 din O.M.A.I. nr.132/2007 pentru aprobarea metodologiei de elaborare a Planului de analiză și acoperire a riscurilor și a Structurii-cadru a Planului de analiză și acoperire a riscurilor;
- prevederile art.3, alin.(1), lit.a) și art.10 lit.d) din Legea 481/2004 a protecției civile, republicată, cu modificările și completările ulterioare;
- prevederile art.14 alin.(2) din H.G. nr.1492/2004 privind principiile de organizare, funcționarea și atribuțiile serviciilor de urgență profesionale, cu modificările ulterioare;
- prevederile art.10, art.13, art.14, art.15 din H.G. nr.1491 din 9 septembrie 2004 pentru aprobarea Regulamentului – cadru privind structura organizatorică, atribuțiile, funcționarea și dotarea comitetelor și centrelor operative pentru situații de urgență;
- prevederile art.129 alin.(7) lit. h) din OUG nr.57/2019 privind Codul administrativ, cu modificările și completările ulterioare;
- Nr. de voturi de la ședința de consiliu de \_\_ voturi „pentru” \_\_ "abțineri" si \_\_ voturi „împotriva”, din totalul de 13 consilieri în funcție (majoritate simplă cerută de prevederile art.139 alin.(1) din O.U.G. nr.57/2019 privind Codul Administrativ);

Vazand ca a fost respectata procedura transparentei decizionale conform art. 7 din Legea nr. 52/2003 - privind transparenta decizionala in administratia publică;

În temeiul art.139 alin.(1) și prevederile art.196 alin.(1) lit.a) din OUG nr.57/2019 privind Codul administrativ, Consiliul local Păuliș

## HOTĂRĂȘTE:

**Art.1.** Se aprobă Planul de Analiză și Acoperire a Riscurilor al comunei Păuliș pe anul 2022, conform Anexei la prezenta hotărâre.

**Art.2.** După aprobare, Planul de Analiză și Acoperire a Riscurilor aferent comunei Păuliș pe anul 2022, se va pune la dispoziția Inspectoratului pentru Situații de Urgență „Vasile Goldiș” Arad.

**Art.3.** Cu ducerea la îndeplinire a prezentei hotărâri se încredințează Primarul comunei Păuliș, Comitetul Local pentru Situații de Urgență prin Serviciul Voluntar pentru Situații de Urgență Păuliș.

**Art.4.** (1) Prezenta hotărâre se comunică cu:

- Instituția Prefectului județul Arad în vederea exercitării controlului cu privire la legalitate;
- Primarul comunei Păuliș;
- Serviciului Voluntar pentru Situații de Urgență Păuliș.

(2) Se aduce la cunoștință publică prin grija secretarului Comunei Păuliș. Aducerea la cunoștință publică se face prin afișare la sediul Primăriei comunei Păuliș și prin publicare pe site-ul primăriei [www.paulis.ro](http://www.paulis.ro) .

**INIȚIATOR**  
**PRIMAR Ioan TURCIN**

Avizat Secretar General,  
Simona Pascu



ROMÂNIA  
JUDEȚUL ARAD  
COMUNA PĂULIȘ  
**PRIMAR**



Păuliș, str. Eroilor nr.2 tel 0257 388101 fax 0257 388456 e-mail: [primariapaulis@gmail.com](mailto:primariapaulis@gmail.com) site: [www.paulis.ro](http://www.paulis.ro)

Nr. 2151 din 01.03.2022

REFERAT DE APROBARE

**Privind aprobarea Planului de analiză și acoperire a riscurilor al comunei Păuliș pe anul 2022**

Primarul comunei Păuliș,

În conformitate cu prevederile art.155 alin.(5) lit.b) din O.U.G. nr.57/2019 privind Codul administrativ, cu modificările și completările ulterioare, „*Primarul ia măsuri pentru prevenirea și, după caz, gestionarea situațiilor de urgență*”.

În exercitarea acestei prevederi legale și având în vedere:

- prevederile art.6 alin.(1) – (2) din Anexa nr.1 la O.M.A.I. nr.132/2007 pentru aprobarea Metodologiei de elaborare a Planului de analiză și acoperire a riscurilor și a Structurii-cadru a Planului de analiză și acoperire a riscurilor;
- prevederile art.13 lit.a) din Legea nr.307/2006 privind apărarea împotriva incendiilor, cu modificările și completările ulterioare;
- prevederile art.3 alin.(1) lit.a) și art.10 lit.d) din Legea nr.481/2004 privind protecția civilă, republicată, cu modificările și completările ulterioare;
- prevederile art.14 alin.(2) din H.G. nr.1492/2004 privind principiile de organizare, funcționarea și atribuțiile serviciilor de urgență profesionale, cu modificările ulterioare;

Date fiind prevederile legale enunțate mai sus, în temeiul prevederilor art.129 alin.(7) lit.h) coroborate cu prevederile art.139 alin.(1) și prevederile art.196 alin.(1) lit.a) din O.U.G. nr.57/2019 privind Codul administrativ, cu modificările și completările ulterioare, propun spre dezbateră și aprobare consiliului local proiectul de hotărâre privind aprobarea Planului de analiză și acoperire a riscurilor al comunei Păuliș pentru anul 2022.

În conformitate cu prevederile art.136 alin.(1), coroborate cu prevederile alin.(8) lit.a) din O.U.G. nr.57/2019 privind Codul administrativ, cu modificările și completările ulterioare,

**INIȚIEZ:**

**Proiectul de hotărâre privind aprobarea Planului de analiză și acoperire a riscurilor al comunei Păuliș pentru anul 2022.**

**PRIMAR**  
**Ioan TURCIN**

ROMANIA  
JUDETUL ARAD  
PRIMARIA COMUNEI PAULIS

Paulis str. Eroilor nr. 2 cod 317230 tel. 0257388101 / fax. 0257388456

**Nr 2152 din 01.03.2022**

**RAPORT DE SPECIALITATE**  
**Privind actualizarea „Planului de Analiza si Acoperire a Riscurilor”**  
**al comunei Paulis pe**  
**Anul 2022**


Tinand cont de referatul de aprobare al domnului primar Turcin Ioan si avand in vedere :

- prevederile art. 3 ,art.5, art.6, art.15, art.21,art.25,art.27 din Legea 481/2004 privind a protectiei civile, republicata;
- prevederile art.2, art.3, art.6 din Ordinul MAI nr.132/2007 pentru aprobarea Metodologiei de elaborare a Planului de Analiza si Acoperire a Riscurilor si a Structurii-cadru a Planului de Analiza si Acoperire a Riscurilor;
- prevederile art.2 si art.4 din Legea 307/2006 a apararii impotriva incendiilor;
- prevederile art.2, art.5, art.6, art.23 din Ordinul comun MMP si MAI nr.1422/192/2012 – pentru aprobarea Regulamentului privind gestionarea situatiilor de urgenta generate de inundatii, fenomene meteorologice periculoase, accidente la constructii hidrotehnice, poluari accidentale pe cursurile de apa si poluarii marine in zona costiera;

In conformitate cu prevederile mai sus mentionate si in aplicare prezentei Legi, Consiliul local are initiative si hotaraste , in conditiile legii, in toate problemele de interes local, cu exceptia celor care sunt date prin lege in competenta altor autoritati ale administratiei publice locale sau centrale. Asigura, potrivit competentelor sale in conditiile legii, cadrul necesar pentru furnizarea serviciilor publice de interes local privind situatiile de urgenta.

Proiectul de hotarare privind actualizarea Planului de Analiza si Acoperire a Riscurilor al comunei Paulis intruneste toate conditiile de legislatie, iar in consecinta acesta poate fi adoptat de catre consiliul local al comunei Paulis.

INTOCMIT  
SEF S.V.S.U.Paulis  
Petru Dorin







ROMÂNIA  
JUDEȚUL ARAD  
COMUNA PĂULIȘ  
**PRIMAR**



Păuliș nr. 1A tel 0257 388101 fax 0257 388456 e-mail: [primariapaulis@gmail.com](mailto:primariapaulis@gmail.com)

---

Nr. 2177/01.03.2022

## ANUNȚ

Proiecte  
aduse la cunoștință publică în data de 01.03.2022

DI. Ioan Turcin, Primarul comunei Păuliș, în conformitate cu prevederile Legii nr.52/2003 privind transparența decizională în administrația publică, republicată, se aduce la cunoștință publică proiectul de act normativ: **Proiect de hotărâre privind aprobarea Planului de Analiză și Acoperire a Riscurilor al comunei Păuliș pe anul 2022.** INIȚIATOR: PRIMAR.

Începând cu data de 01.03.2022, la intrarea în Primăria Comunei Păuliș și pe site-ul oficial al primăriei, este afișat proiectul de hotărâre privind:

**Proiect de hotărâre privind aprobarea Planului de Analiză și Acoperire a Riscurilor al comunei Păuliș pe anul 2022.** INIȚIATOR: PRIMAR.

Până la data de 24.03.2022, la registratura Primăriei Comunei Păuliș, cei interesați pot depune în scris recomandări, sugestii și opinii privind aceste documente.

Informații suplimentare pot fi solicitate începând cu data de 01.03.2022, între orele 8,00-16,00.

Cei interesați pot solicita în scris și pot primi copii, contra cost, după aceste acte.

**PRIMAR**  
Ioan TURCIN

**JUDEȚUL ARAD**  
**C.L.S.U. PAULIS**

**PLANUL DE ANALIZA SI**  
**ACOPERIRE A RISCURILOR AL**  
**COMUNEI PAULIS**  
pentru anul 2022

Adoptat si aprobat in ședința Consiliului Local din  
data de \_\_\_\_\_ cu  
Hotararea nr. \_\_\_\_\_



ROMÂNIA  
JUDEȚUL ARAD  
COMUNA PĂULIȘ  
**PRIMAR**



Păuliș nr. 1A tel 0257 388101 fax 0257 388456 e-mail: [primariapaulis@gmail.com](mailto:primariapaulis@gmail.com)

**DISPOZITIA NR. 188**  
**din data de 16.11.2020**

**privind reorganizarea Comitetului Local pentru Situații de Urgență de la nivelul  
comunei Păuliș**

Primarul comunei Păuliș;

Având în vedere:

- prevederile art. 12 din OUG nr. 21/2004 privind Sistemul Național de Management al Situațiilor de Urgență, modificată prin Legea nr. 15/2005 pentru aprobarea OUG nr.21/2004;
- prevederile HGR nr. 1491/2004 pentru aprobarea Regulamentului-cadru privind structura organizatorică, atribuțiile, funcționarea și dotarea comitetelor și centrelor operative pentru situații de urgență;
- prevederile art.155 alin. (1) lit. d), alin.(5) lit.b) din OUG nr.57/2019 privind Codul Administrativ;

În temeiul art.196, alin. 1) lit.b, art.240 alin.1 din OUG nr.57/2019 privind Codul Administrativ,

**PRIMARUL COMUNEI PĂULIȘ**  
**D I S P U N E:**

**Art.1.** - Se reorganizează Comitetul Local pentru Situații de Urgență de la nivelul Comunei Păuliș, în următoarea componență:

Nr. crt.	Numele și prenumele	Funcția comisie	în	Funcția la locul de muncă	Telefon
1	TURCIN IOAN	președinte		Primar	0745656527
2	CATA MIHAELA	vicepreședinte		Viceprimar	0742634498
3	PASCU SIMONA	secretar		Secretar general	0746056608
4	PETRUSE DORIN	membru		Șef SVSU Păuliș	0759043963
5	GOILEAN GABRIEL	membru		Administrator public	0724168101
6	KASZONI-SUBESCU ANCA	membru		Consilier comp. urbanism și achiziții publice	0747287069
7	DEHELEAN MANUELA	membru		Consilier comp. urbanism și achiziții publice	0746268434
8	NICODIN ANDREEA	membru		Consilier juridic	0740902129
9	CRIȘAN ANA	membru		Cabinet medical	0744557418

			individual Păuliș	
10	GUȚU ALINA	membru	Cabinet medical individual Păuliș	0731290540
11	ILLE VIOLETA	membru	Cabinet medical individual Sâmbăteni	0740863103
12	MIHALAȘCU VLAD	membru	Agent sef adjunct Poliție Păuliș	0751159514
13	SPERIATU ANDREI	membru	Agent Poliție Păuliș	0761997053
14	NICOARĂ FLORIN	membru	Director Școala Gimnazială Păuliș	0753602933
15	FOSTER CORNELIA	membru	Director Școala Gimnazială Sâmbăteni	0742240095
16	UNGUR DANIEL	membru	Preot Păuliș	0741013582
17	COVĂȘANȚAN STELIAN	membru	Preot Cladova	0741013520
18	BABUȚIA TEOFIL	membru	Pastor	0744556835
19	ȘODINCĂ CIPRIAN	membru	Cetățean Sâmbăteni	0727879890

**Art.2.** - Comitetul Local pentru Situații de Urgență Păuliș are următoarele atribuțiile principale :

- a) informează prin centrul operational județean, privind stările potențial generatoare de situații de urgenta și iminenta amenințării acestora;
- b) evalueaza situațiile de urgenta produse pe teritoriul unității administrativ-teritoriale, stabilesc măsuri și acțiuni specifice pentru gestionarea acestora și urmăresc îndeplinirea lor;
- c) declara, cu acordul prefectului, starea de alerta pe teritoriul unității administrativ- teritoriale;
- d) analizează și avizează planul local pentru asigurarea resurselor umane, materiale și financiare necesare gestionării situației de urgenta;
- e) informează comitetul județean și consiliul local asupra activității desfășurate;
- f) îndeplinesc orice alte atribuții și sarcini stabilite de lege sau de organismele și organele abilitate.


**Art.3.-** Comitetul astfel constituit se va întruni semestrial și ori de câte ori situația o impune la convocarea președintelui. Ședințele Comitetului se desfășoară în prezența majorității membrilor. Hotărârile se adoptă cu votul a două treimi din numărul membrilor prezenți, cu excepția punerii în aplicare a planului de evacuare. Consultanții nu au drept de vot.

**Art.4.** – Cu ducerea la îndeplinire a prezentei dispoziții se încredințează membrii comitetului.


**Art.5.** - Prezenta dispoziție se comunica cu:

- Instituția Prefectului - Jud. Arad. ;
- Membrii comisiei.
- Dosarul cu dispoziții.

**PRIMAR,**  
Ioan TURCIN




**CONTRASEMNEAZĂ,**  
SECRETAR GENERAL  
Simona PASCU





ROMÂNIA  
JUDEȚUL ARAD  
COMUNA PĂULIȘ  
**PRIMAR**



Păuliș nr. 1A tel 0257 388101 fax 0257 388456 e-mail: [primariapaulis@gmail.com](mailto:primariapaulis@gmail.com)

**DISPOZITIA NR. 34**  
**din data de 10.02.2021**

**privind reorganizarea componenței Centrului de Conducere și Coordonare a Evacuării al Comitetului local pentru situații de urgență (CLSU) de la nivelul Comunei Păuliș**

Primarul comunei Păuliș;  
Având în vedere:

- prevederile art. 5, art.6, art.21, art.23 din Legea nr.481/2004 privind protecția civilă, republicată;
- prevederile art.8 lit.c) și Anexa 4 din Ordinul MAI nr.1184/2006 pentru aprobarea Normelor privind organizarea și asigurarea activității de evacuare în situații de urgență;
- prevederile art.155 alin. (1) lit. d), alin.(5) lit.b) din OUG nr.57/2019 privind Codul Administrativ;

În temeiul art.196, alin. 1) lit.b, art.240 alin.1 din OUG nr.57/2019 privind Codul Administrativ,

**PRIMARUL COMUNEI PĂULIȘ**  
**D I S P U N E:**

**Art.1.** Se reorganizează componența Centrului de Conducere și Coordonare a Evacuării al Comitetului local pentru situații de urgență (CLSU) de la nivelul Comunei Păuliș, după cum urmează:

Nr. crt.	Numele și prenumele	Funcția în comisie	Funcția la locul de muncă	Telefon
1	CATA MIHAELA	șeful centrului	Viceprimar	0742634498
2	PETRUSE DORIN	Loțșitor șef centru	Șef SVSU Păuliș	0759043963
3	HOMOKI PAVEL	membru	Consilier comp. contabilitate	0731404633
4	DEHELEAN MANUELA	membru	Consilier comp. urbanism și achiziții publice	0746268434
5	BABĂ MONICA	membru	Referent comp. agricol	0759043956
6	NICOARĂ FLORIN	membru	Director Scoala Gim. Păuliș	0753602933



7	FOSTER CORNELIA	membru	Director Școala Gim. Sâmbăteni	0742240095
8	GUȚU ALINA	membru	Cabinet medical individual Păuliș	0731290540
9	UNGUR DANIEL	membru	Preot Parohia Păuliș	0741013582
10	MARINESCU CORALIA	membru	Cabinet veterinar Păuliș	0758282750
11	STURZ GEORGIANA	membru	Consilier comp. asistență socială	0742943759
12	MIHALAȘCU VLAD	membru	Agent sef adjunct Poliție Păuliș	0751159514
13	SPERIATU ANDREI	membru	Agent Poliție Păuliș	0761997053

**Art.2.** (1) Centrul de Conducere și Coordonare al Evacuării se va întruni semestrial și ori de câte ori situația o impune la convocarea șefului centrului.

(2) Ședințele Centrului se desfășoară în prezența majorității membrilor.

(3) Hotărârile se adoptă cu votul a două treimi din numărul membrilor prezenți, cu excepția punerii în aplicare a planului de evacuare.

(4) Consultanții nu au drept de vot.

**Art.3.** Cu ducerea la îndeplinire a prezentei dispoziții se încredințează membrii Centrului de Conducere și Coordonare al Evacuării al Comitetului Local pentru Situații de Urgență Păuliș.


**Art.4.** - Prezenta dispoziție se comunica cu:

- Instituția Prefectului - Jud. Arad;
- Membrii comisiei;
- Dosarul cu dispoziții.

**PRIMAR,**  
Ioan TURCIN




**CONTRASEMNEAZĂ,**  
SECRETAR GENERAL  
Simona PASCU





ROMÂNIA  
JUDEȚUL ARAD  
COMUNA PĂULIȘ  
PRIMAR



Păuliș nr. 1A tel 0257 388101 fax 0257 388456 e-mail: [primariapaulis@gmail.com](mailto:primariapaulis@gmail.com)

**DISPOZIȚIA NR. 17**  
**din data de 21.01.2021**

**privind reorganizarea Comisiei pentru probleme de apărare de la nivelul U.A.T.**  
**Comuna Păuliș, județul Arad**

Primarul comunei Păuliș, județul Arad;

Având în vedere:

- Circulara nr. 11158/07.01.2021 a Instituției Prefectului – Județul Arad;
- Prevederile art.2, art.5, art.8 din H.G. nr.1204/2007 privind asigurarea forței de muncă necesare pe timpul stării de asediu, la mobilizare și pe timpul stării de război;
- Prevederile art.60 și art.61 și art.62 din H.G. nr.370/2004 pentru aprobarea Normelor metodologice de aplicare a Legii nr. 477/2003 privind pregătirea economiei naționale și a teritoriului pentru apărare;
- Prevederile art.42 alin.(1) și alin.(2), art.46 din Legea nr. 477/2003 privind pregătirea economiei naționale și a teritoriului pentru apărare, cu modificările și completările ulterioare;

În temeiul prevederilor art.196 alin.(1) lit.b din OUG nr.57/2019 privind Codul administrativ,

**PRIMARUL COMUNEI PĂULIȘ**  
**D I S P U N E:**

**Art.1.** În scopul organizării, coordonării și îndrumării activităților referitoare la pregătirea economiei naționale și a teritoriului pentru apărare ce se desfășoară pe teritoriul comunei Păuliș se reorganizează *Comisia pentru probleme de apărare*, în următoarea componență:

1. – Președinte: TURCIN IOAN - Primar;
2. – Membru: CATA MIHAELA - viceprimar;
3. – Membru: PETRUSE DORIN - șef SVSU Păuliș–responsabil cu evidența militară;
4. – Membru: HOMOKI PAVEL - consilier contabilitate;
5. – Membru: DEHELEAN MANUELA - consilier achizitii publice.

**Art.2.** Secretarul comisiei se numește doamna Pascu Simona – secretarul general al comunei Păuliș.

**Art.3.** Se stabilesc atribuțiile Comisiei pentru probleme de apărare, de la nivelul Comunei Păuliș, după cum urmează:

- a) întocmește anual planul de activitate;

- b) organizează, coordonează și îndrumă activitățile referitoare la pregătirea economiei naționale și a teritoriului pentru apărare ce se desfășoară în cadrul instituției, potrivit legii;
- c) stabilește măsurile tehnico-organizatorice pentru instituție în caz de mobilizare și responsabilitățile ce revin compartimentelor funcționale ale acesteia;
- d) elaborează și actualizează documentele de mobilizare;
- e) controlează întreaga pregătire de mobilizare: întocmirea documentelor; activitățile privind capacitățile de apărare și rezervele de mobilizare; modul de desfășurare a lucrărilor, măsurilor și acțiunilor cuprinse în documentele de mobilizare; derularea contractelor referitoare la pregătirea pentru apărare; modul de cheltuire a fondurilor alocate de la buget în acest scop;
- f) elaborează propunerile pentru proiectele planului de mobilizare și planului de pregătire;
- g) analizează anual, în primul trimestru, stadiul pregătirii de mobilizare și stabilește măsurile și acțiunile necesare pentru îmbunătățirea acestuia;
- h) întocmește propuneri privind alocarea anuală de la bugetul de stat a fondurilor necesare realizării măsurilor și acțiunilor de pregătire pentru apărare;
- i) alte atribuții considerate necesare în acest domeniu.

**Art.4.** La data intrării în vigoare a prezentei dispoziții se abrogă orice prevederi contrare.

**Art.5.** Cu ducerea la îndeplinire a prezentei dispoziții se însărcinează persoanele desemnate.

**Art.6.** Prezenta dispoziție se comunică cu:

- Instituția Prefectului – Județul Arad;
- Persoanele desemnate.

**PRIMAR,**  
Ioan TURCIN



**CONTRASEMNEAZĂ,**  
SECRETAR GENERAL  
Simona PASCU



**STRUCTURA CADRU  
a Planului de analiza si acoperire a riscurilor**

**CAPITOLUL I. DISPOZIȚII GENERALE**

Secțiunea 1. Definiție, scop, obiective.

Secțiunea a 2 a. Responsabilități privind analiza si acoperirea riscurilor

2.1. Acte normative de referință

2.2. Structuri organizatorice implicate

2.3. Responsabilități ale organismelor si autoritarilor cu atribuții in domeniu

**CAPITOLUL II. CARACTERISTICILE UNITATII ADMINISTRATIV- TERITORIALE**

Secțiunea 1. Amplasare geografica si relief

Secțiunea a 2 a. Caracteristici climatice Secțiunea

a 3 a. Rețeaua hidrografica Secțiunea a 4 a.

Populație Secțiunea a 5 a. Cai de transport

Secțiunea a 6 a. Dezvoltare economica Secțiunea a

7 a. Infrastructuri locale Secțiunea a 8 a. Specific regional/ local

**CAPITOLUL III. ANALIZA RISCURILOR GENERATOARE DE SITUAȚII DE URGENTA**

Secțiunea 1. Analiza riscurilor naturale Secțiunea a

2 a. Analiza riscurilor tehnologice Secțiunea a 3 a.

Analiza riscurilor biologice Secțiunea a 4 a.

Analiza riscului de incendiu Secțiunea a 5 a.

Analiza riscului social Secțiunea a 6 a. Analiza

altor tipuri de riscuri Secțiunea a 7 a. Zone cu risc crescut

**CAPITOLUL IV. ACOPERIREA RISCURILOR**

Secțiunea 1. Concepția desfășurării acțiunilor de protecție - intervenție

Secțiunea a 2 a. Etapele de realizare a acțiunilor

Secțiunea a 3 a. Faze de urgenta a acțiunilor

Secțiunea a 4 a. Acțiunile de protecție - intervenție

Secțiunea a 5 a. Instruirea

Secțiunea a 6 a. Realizarea circuit informational-decizional si de cooperare

**CAPITOLUL V. RESURSE : UMANE, MATERIALE FINANCIARE**

**CAPITOLUL VI. LOGISTICA ACȚIUNII**

**ANEXE**

## CAPITOLUL I. DISPOZIȚII GENERALE

### *Secțiunea 1. Definiție, scop, obiective*

Planul de analiza si acoperire a riscurilor al comunei Paulis, denumit in continuare PAAR, reprezintă documentul care cuprinde riscurile potențiale identificate la nivelul localităților componente ale comunei, masurile, acțiunile si resursele necesare pentru asigurarea managementului acestor riscuri.

Experiența si realitatea au demonstrat, ca oricât de dezvoltat economic ar fi un stat, formele de manifestare si urmările dezastrelor naturale si tehnologice fac uneori imposibila orice acțiune de răspuns, indiferent cât de bine ar fi ea conceputa si organizata. Schema cu riscurile teritoriale se elaborează in scopul identificării si evaluării tipurilor de risc specifice zonei de competenta, pentru stabilirea masurilor in domeniul prevenirii si intervenției, precum si pentru aplicarea si cuprinderea acestora, de către autoritatile administrației publice, in „**Panul de analiza si acoperire a riscurilor teritoriale in unitatea administrativ- teritoriala,**”.

Schema cu riscurile teritoriale are ca obiectiv fundamental cunoașterea caracteristicilor formelor de manifestare, realizarea in timp scurt, in mod organizat si printr-o concepție unita a masurilor necesare, credibile, realiste si adecvate de protecție a populației in cazul producerii unor dezastre naturale si tehnologice, in scopul eliminării sau limitării pierderilor de vieți omenești, valorilor de patrimoniu, pagubelor materiale si factorilor de mediu.

In vederea îndeplinirii acestui deziderat fundamental schema cu riscuri teritoriale definește următoarele obiective:

- Identificarea, monitorizarea si gestionarea tipurilor de riscuri generatoare de dezastre naturale si tehnologice existente pe teritoriul județului, sau pe teritoriul județelor vecine care ar putea afecta si teritoriul județului;
- Informarea si pregătirea preventiva a populației cu privire la pericolele la care este expusa;
- Organizarea si asigurarea stării de operativitate si capacitati de intervenție optima a serviciilor pentru situații de urgenta si a celorlalte organisme specializate cu atribuții in domeniu;
- Înștiințarea oportuna a autoritarilor administrației publice despre evoluția spre dezastru a factorilor de risc natural sau tehnologic;
- Protecția populației, bunurilor materiale, valorilor culturale si arhivistice precum si a mediului împotriva efectelor dezastrelor;
- Realizarea preventiva a masurilor de protecție civila prin evacuare, adapostire, asanare pirotehnica, asistenta sanitara si decontaminare;
- Planificarea, organizarea, pregătirea si conducera acțiunilor de intervenție pentru inlaturarea urmărilor dezastrelor;
- Organizarea si executarea intervenției operative pentru reducerea pierderilor de vieți omenești, limitarea si inlaturarea efectelor situațiilor de urgenta civila si pentru reabilitarea utilităților publice afectate;
- Limitarea si inlaturarea efectelor dezastrelor.

### *Secțiunea a 2 a. Responsabilități privind analiza si acoperirea riscurilor*

#### **2.1. Acte normative de referință:**

Prezentul plan s-a intocmit in conformitate cu următoarele acte normative:



1. Legea 481/2004 (republicata) a protecției civile;
2. Ordinul MAI nr. 132/2007 referitor la metodologia de întocmire a PAAR;
3. Legea 307/2006 a apărării împotriva incendiilor;
4. Ordinul comun 638/420/2005 - pentru aprobarea Regulamentului privind gestionarea situațiilor de urgență generate de inundații, fenomene meteo periculoase și poluări accidentale;
5. HG 557/2016 - privind aprobarea repartizării principalelor funcții de sprijin pe care le asigură ministerele, celelalte organe centrale și organizațiile neguvernamentale, privind prevenirea și gestionarea situațiilor de urgență;
6. HG 642/2005 - pentru aprobarea criteriilor de clasificare a unităților administrativ - teritoriale, instituțiilor publice și operatorilor economici în funcție de tipurile de risc specifice;
7. Ordinul comun al MTCT și MAI nr. 1.995/1160 din 18 noiembrie 2005 pentru aprobarea Regulamentului privind prevenirea și gestionarea situațiilor de urgență specifice riscului la cutremure și/sau alunecări de teren;
8. Ordinul comun al MAPDR și MAI nr. 551/1475 din 8 august 2006 pentru aprobarea Regulamentului privind monitorizarea și gestionarea riscurilor cauzate de căderile de grindină și seceta severă, a Regulamentului privind gestionarea situațiilor de urgență în domeniul fitosanitar-invăzii ale agenților de daunare și contaminarea culturilor agricole cu produse de uz fitosanitar și a Regulamentului privind gestionarea situațiilor de urgență ca urmare a incendiilor de pădure;
9. Hotărâre nr.1491 din 9 septembrie 2004 pentru aprobarea Regulamentului - cadru privind structura organizatorică, atribuțiile, funcționarea și dotarea comitetelor și centrelor operative pentru situații de urgență
10. Ordonanța de Urgență nr. 21 din 15 aprilie 2004 privind Sistemul Național de Management al Situațiilor de Urgență cu modificările și completările ulterioare.
11. Ordin nr. 1184 din 6 februarie 2006 pentru aprobarea Normelor privind organizarea și asigurarea activității de evacuare în situații de urgență.

## 2.2. Structuri organizatorice implicate:

Comitetul Local pentru Situații de Urgență al Comunei  
 Serviciul Voluntar pentru Situații de Urgență al Comunei  
 Centrul Operativ al C.L.S.U. al Comunei  
 Consiliul Local al Comunei  
 Direcția de Sănătate Publică  
 Cabinetul Veterinar  
 Inspectoratul Pentru Situații de Urgență  
 Serviciul de Ambulanță

## 2.3. Responsabilități ale organismelor și autorităților cu atribuții în domeniu.

Responsabilitățile privind analiza și acoperirea riscurilor revin autorităților administrației locale, Inspectoratului Județean pentru Situații de Urgență, altor organe și organisme cu atribuții în domeniu.

Planul de analiză și acoperire a riscurilor se întocmește de către Comitetul Local pentru Situații de Urgență al comunei Paulis și se aprobă de către Consiliul Local.

Primarul comunei Paulis asigura condițiile necesare elaborării planului de analiza si acoperire a riscurilor, avand totodata obligația stabilirii si alocării resurselor necesare pentru punerea in aplicare a acestuia, potrivit legii.

Inspectoratul Județean pentru Situații de Urgenta, prin Centrul Operațional asigura pregătirea, organizarea si desfasurarea acțiunilor de răspuns, precum si elaborarea procedurilor specifice de intervenție, corespunzătoare tipurilor de riscuri generatoare de situații de urgenta de pe teritoriul comunei.

Planul de analiza si acoperire a riscurilor se intocmeste intr-un număr suficient de exemplare, din care unul va fi pus la dispoziția Inspectoratului pentru Situații de Urgenta.

## **CAPITOLUL II. CARACTERISTICILE UNITATII ADMINISTRATIV -TERITORIALE**

### *Secțiunea 1. Amplasare geografica si relief*

#### **1. Amplasare geografica:**

Comuna Paulis este situata in partea de vest a județului Arad, la poalele Munților Zarandului, pe malul drept al râului Mureș, intr-o zona de contact a muntelui cu campia, zona cunoscuta sub denumirea de Podgoria Aradului.

Localitatea Paulis este situata la 7 km de orașul Lipova si la 20 km de municipiul Arad, cu care localitatea este legata nu numai prin soseaua D.N. 7, ci si prin magistrala feroviara 200 Arad-Deva-Sibiu-Bucuresti, Paulisul avand o gara C.F.R. precum si o halta.

La nord comuna Paulisul se invecineaza cu satul Minis, la sud cu comuna Zabrani de peste Mureș, la sud-vest cu comuna Fantanele, tot de peste Mureș, la est cu Munții Zarandului, iar la sud-est cu satul Radna, apartinator orașului Lipova.

Suprafața comunei între limitele administrative este de 12806 ha.

#### **1.1. Aspecte administrative**

Comuna are o populație de 4148 locuitori după cum urmeaza:

##### **1.1.1. REȘEDINȚA LOCALITĂȚII :**

Localitatea PAULIS Suprafața: 123 ha Populația stabila: 1778 locuitori

Atestat documentar din anul 1333 situat de-a lungul DN 7.

##### **1.1.3.SATELE APARTINATOARE:**

###### **SÂMBATENI**

Suprafața: 162 ha

Populația stabila: 1786 locuitori

Situat în partea nordica a comunei.

Prima atestare documentara este din anul 1138, când Sâmbateniul apare sub aceasta denumire ca târg.

###### **CLADOVA:**

Suprafața : 50 ha

Populatia stabila: 362 locuitori

Este situat pe valea Cladovei ,în partea estica a comunei.

**BARATCA:**

Suprafața 26 ha

Populația stabila 222 locuitori

Este situat de-a lungul D.N.7, în partea estica a comunei.

**1.2. Forme de relief, specificități, influente.**

Comuna Paulis se afla la zona de contact a doua forme de relief: Câmpia Aradului si Munții Zarandului si este mărginită la sud de râul Mureș.

În partea nordica a comunei străjuiesc Dealurile Lipovei ,cu podgoriile lor întinse

Caracteristicile nedolozice ale solului:

Principalele tipuri de soluri care alcătuiesc bazinul râului Mureș arata ca se încadrează foarte bine în zona de silvostepa.

Tipurile de sol sunt: - cernoziomurile levigate  
- solurile brune de pădure  
- solurile de lunca.

Cernoziomul levigat s-a dezvoltat foarte bine datorita faptului ca teritoriul este alcătuit din formațiuni argiloase si nisipoase, mamose cu pante nu prea înclinate.

Profilul cernoziomului levigat este de tip A, B, C. Datorita spălării solului conținutul de argila este mai ridicat în orizontul A decât în partea superioara a orizontului B.

Orizontul de humus este puternic dezvoltat datorita masei mari radulare a vegetației ierboase si a frunzișului pădurii.

Solul brun de pădure este caracteristic interfluviilor înalte, are un profil slab diferențiat, colorat brun - gălbui, cu nuanțe de obicei mai închise în orizontul superior ( A ), din cauza humusului. Structura orizontului superior ( A ) este glomerulata, colturata, spre adâncime, elementele structurale se măresc treptat si în orizontul ( B ), structura devine nuciforma sau chiar nuciform prismatica.

Se trece apoi la structura rocii mame. În partea superioara se observa de obicei carbonat de calciu ( Ca CO<sub>3</sub> ). În partea superioara este o cantitate mai mare de humus datorita vegetației si a frunzișului pădurii.

Solul de lunca . Aceasta ocupa toata zona de lunca care însoteste pâraurile caracterizându-se prin aceea ca are o umiditate destul de ridicata datorita revărsării periodice a paraurilor, a nivelului hidrostatic ridicat ceea ce determina o larga răspândire a glizîn solurile de lunca.

În general solurile sunt mult spalate de acțiunea apelor de suprafața, de multe ori stratul de la suprafața solului fiind complet erodat.

Pe suprafețele structurale si în special pe dosuri , solurile sunt mai puțin erodate si fenomenele de solifluxiuni nu au asa de mare amplasare.

Caracteristici pentru solurile zonale studiate este aceea ca prin puține amendamente se pretează foarte bine culturile cerealiere ( grâu , porumb, orz , ovăz, secara, ), sfecla de zahar, floarea soarelui. Pe locurile supuse eroziunii accentuate s-au făcut terasari si s-au luat subculturi: vita de vie, pomi fructiferi. Prin aceste lucrări s-a reușit sa se reducă foarte mult eroziunea solului si sa se valorifice terenurile supuse degradării.

## *Secțiunea a 2 a. Caracteristici climatice*

### **Caracteristici climatice, specificități, influente.**

Teritoriul comunei Paulis se încadrează în climatul transilvănean cu caracter temperat - continental, cu veri călduroase și cu ierni relativ friguroase și cu precipitații mai scăzute.

Temperatura medie anuală este cuprinsă între 9 și 10°C. Cea mai mare parte a cantității de căldură este primită în sezonul cald, cu o medie de 28°C, iar iarna de -10 °C.

### TEMPERATURA MEDIE LUNARA SI ANUALA IN PERIOADA ANILOR 2005- 2015

Data medie a primului îngheț este între 10-20 octombrie, iar a ultimului îngheț între 1 - 15 aprilie, dar foarte frecvent și dăunător este înghețul timpuriu de toamnă și cel târziu de primăvară.

Durata medie a intervalului de zile fără îngheț este în jur de 170 - 180, iar a celor cu temperaturi medii mai mici sau egale cu 0°C este de 30 - 40 zile.

Nu se poate vorbi de căderi excesive și nici de geruri puternice. Toamnele sunt lungi cu o vreme deosebit de frumoasă.

Vârf istoric: în anul , temperatura de °C, iar în anul , temperatura de - °C.

### Precipitațiile atmosferice

Datorită munților Zarandului care tin calea maselor de aer încărcate cu precipitații în bazinul hidrografic al râului Mureș, cantitatea de apă în sol necesară dezvoltării pădurilor este sub limită în cea mai mare parte, de aceea pădurile sunt foarte puține în schimb se dezvoltă o vegetație de silvostepă cu cernoziomuri levigate.

Cea mai mare cantitate de precipitații cade în semestrul cald al anului 01.04. - 01.10. în jur de 1200-1500 l/mp/an, ceea ce reprezintă mai mult de 65%, din cantitatea totală a precipitațiilor. Acest lucru este favorabil pentru cultura plantelor, deoarece precipitațiile acestui sezon asigură apa necesară în perioada de vegetație a plantelor.

Din analiza mersului cantității de precipitații vedem că regimul lor are un caracter continental. Faptul că mersul precipitațiilor urmărește îndeaproape mersul temperaturilor ajută de asemenea creșterea și dezvoltarea plantelor în perioada de vegetație.

Ploile în general în timpul verii au caracter torențial. Cantitatea de precipitații variază de la un an la altul cauzată de fluctuația continuă a proceselor și fenomenelor atmosferice care duc la formarea norilor și caderea precipitațiilor.

Prezența stratului de zăpadă are influența asupra proceselor și fenomenelor ce au loc în paturile inferioare ale atmosferei. Prezența stratului de zăpadă va imprima climatului anumite caractere.

Stratul de zăpadă are un rol protector pentru culturile de toamnă creând condiții favorabile de iernare a semințelor. Primul strat de zăpadă apare în jurul datei de 01. decembrie iar ultimul este în jur de 10 martie, numărul zilelor cu zăpadă este de 50 - 60 . Grosimea stratului de zăpadă poate atinge 30 cm.

### ***Vânturile:***

Vânturile dominante în comuna Paulis sunt cele din sud - est și nord - vest.

În sezonul cald al anului în special seara se simte briza de deal și de vale.

Vânturile bat din direcții diferite având o slabă intensitate.



Primavara si vara mai frecvent este vântul de nord - vest, toamna si iarna este frecvent vântul de sud si sud - vest. Vântul de nord, bate prim avara si iarna, aducând frecvent zapada. Cel mai slab vânt este cel de sud est care înregistrează doar un număr restâns de zile. Presiunea atmosferica medie în timpul anului este de 970 mm, în ianuarie se menține în jur de 980 mm , iar în iulie în jur de 960 mm.

#### **Factorul biogeografic:**

Vegetația bazinului se încadrează în zona vegetației de câmpie  
Pădurile sunt mai răspândite pe dealurile cu altitudini mai mari de 400 - 500 m si ocupa părțile nordice.

Elementul predominant al acestor păduri este stejarul în amestec cu carpenul, frasinul, alunul.

Pajiștile ocupa suprafețe relativ restrânse pentru ca o mare parte din ele au fost luate de culturi.

### **Secțiunea a 3 a. Rețeaua hidrografica.**

Principala apa ce străbate localitatea Paulis este râul Mureș .

Pe teritoriul comunei raul Mures primește ca afluent principal Valea Cladova, cu pronunțat caracter torențial.

Alimentarea râului se face prin ploi, zăpezi, si ape subterane mai puțin.

**Paraul Cladova:** are o lungime de 12 km de la izvor, cu debit normal in anii normali, iar la debite extreme a inundat locuințele riverane ei, crescând cu aproximativ 3m, ceea ce a impus construirea unui baraj , o acumulare nepermanentă. **Barajul Cladova** s-a construit în dreptul km 6+750 pe valea Cladova, având o lungime de 157 msi o înaltime de 14 m (168/15MB).

Volum lac la o asigurare de 5% este de 0,63 mil/mc cu o suprafața de 15,2 ha.

Volum lac la o asigurare de 1% este de 0,80 mil/mc cu o suprafața de 15,5 ha.

Volum lac la o asigurare de 0,1% este de 1,01 mil/mc cu o suprafața de 19,3 ha.

### **Secțiunea a 4 a .Populație.**

Suprafața totala a comunei este de 12806 ha, iar nr. locuitorilor este de 4148 locuitori cu următoarea structura demografica: barbati- 2121, femei - 2027 având o densitate de 1,01 locuitori/mp.

### **Secțiunea a 5 a. Cai de transport**

#### **5.1. Rețeaua de drumuri:**

Comuna Paulis este străbătută de: - drumul național :DN 7

- drumul județean : DJ 708/b

#### **5.2. Rețeaua de cai ferate:**

Calea ferata: Magistrala Arad- București

Forma de proprietate : de stat.

Tipul: electrificat.

#### **5.3. Transportul aerian:**

Pe teritoriul comunei nu exista astfel de cai de transport

#### **5.4. Rețele si conducte magistrale care strabat localitatea:**

Rețele de distribuție energie electrica, conducte magistrale de alimentare cu apa



## *Secțiunea a 6 a . Dezvoltarea economica*

### **.1. Zone industrializate , ramuri**

La nivelul comunei Paulis exista agenti economici dupa cum urmeaza: S.C. SPICUL TURCIN- agricultura, S.C. IOV SRL-agricultura, SC AGRIODAN SRL- agricultura, SC WINE PRINCES SRL-viticultura, SC SVETLANA SRL –exploatare forestiera, SC SNIJANA SRL exploatare forestiera . II POP SORIN CALIN –reparatii auto. SC ARGENTINA INTERNATIONAL SRL-

#### *Tipuri de activitati:*

- balastiere
- gatere si depozit de cherestea
- cariera de piatra
- turism

#### *Fondul funciar:*

- total :7613 ha: - arabil 4.964 ha, pășuni 1.067 ha, fanete 522 ha , vii si livezi 119 ha, păduri 362 ha, tufăriș 83 ha, neproductiv 75 ha , drumuri 153 ha, curți construcții 268 ha.

Forma de proprietate: de stat - 1315 ha; privat -6298 ha.

#### *Creșterea animalelor:*

La nivelul comunei exista 125 bovine, 3050 ovine, 220 caprine, 883 porcine, 28650 păsări si 21 cabaline.

5 asociații de crescători de animale cu 311 membrii, cu capital privat.

#### *Turism, capacitati de cazare si de preparare a hranei:*

Potențial turistic natural al zonei este pus în valoare prin construirea de spatii de cazare cum ar fi motelul SC TIESRA SILVIU SRL, pensiunea SC WINE PRINCES SRL, hotel RUSCO, pensiunea DULCE AMBIENT si alte capacitati mai mici, care asigura la un loc un spatiu de cazare si de preparare a hranei la un numar aproximativ de 550 persoane.

## *Secțiunea a 7 a. Infrastructuri locale*

Viata cultural - artistica si sportiva în anii ce au trecut de la revoluție, este intensa, diversificata si trăită de către cetățenii comunei. La Caminele Culturale din localitatea Paulis si de asemenea de la satele apartinatoare, pe terenurile de sport, cu deosebire la centrul comunei, se desfasoara activitati interesante.

Exista o tradiție la Paulis în ce privește organizarea, conducerea si desfasurarea procesului instructiv - educativ. S-a stârnit vreme îndelungata pentru asigurarea unei baze materiale corespunzătoare, participarea copiilor la școala la cursuri, menținerea pe posturi a unor cadre legate de elevi, de obținerea unor rezultate cât mai inalte. În școlile din Paulis, s- au format tineri, care continuându-si studiile au devenit oameni de valoare.

Școala dispune de 6 clădiri din care 4 grădinițe si 2 scoli, avand un total de 328 de elevi si 82 de preșcolari.

Problema asigurării sanatații populației, a prevenirii îmbolnăvirilor, a epidemiilor, a reducerii la zero a mortalității infantile, a preocupat Primăria, Consiliul Local, cadrele medicale de la Cabinetele medicale private din Paulis (2 cabinete) si Sambateni (1 cabinet) sa asigure o buna asistenta medicala pe intreg teritoriul Comunei Paulis.

Din punct de vedere edilitar - gospodăresc , comuna Paulis are o situație foarte buna. Problema electrificării tuturor satelor, s-a rezolvat cu mulți ani în urma. Nu se poate discuta despre existenta unei singure locuințe în care sa nu fie instalata lumina electrica.

În prezent Localitatea Paulis beneficiază de canalizare în proporție de 50%.  
La nivelul comunei există rețele de telecomunicații, comunicații date și internet:

- rețele fixe: ROMTELECOM SA
- rețele mobile: ORANGE; VODAFONE;
- furnizori de internet: ROMTELECOM, DIGI

### CAPITOLUL III. ANALIZA RISCURILOR GENERATOARE DE SITUAȚII DE URGENTĂ

#### *Secțiunea 1. Analiza riscurilor naturale*

Analiza riscurilor posibile în teritoriul administrativ permite cunoașterea mecanismelor și condițiilor de producere, amploarea și efectele posibile ale acestora.

Tipurile de riscuri pe raza teritorial - administrativă a comunei Paulis sunt următoarele:

#### a) INUNDAȚII

Inundațiile pot să apară ca urmare a revărsării Văii Cladovei și a râului Mureș datorită ploilor abundente, topirii rapide a stratului de zăpadă, blocării cursurilor apelor de către ghețuri sau creării unor baraje prin alunecări de teren.

Pe teritoriul comunei Paulis pot să apară inundații în localitatea Cladova de-a lungul Văii Mari, fiind afectate un număr de 67 gospodării și în localitatea Paulis prin revărsarea Mureșului, dar acesta afectează doar terenurile agricole. Totuși aceste gospodării sunt protejate de **Barajul Cladova** situat pe Valea Mare în dreptul km 6+750 având o lungime de 157 m și o înălțime de 14m.

Măsurile imediate care se iau în această situație sunt convocarea Comitetului pentru situații de urgență, evaluarea situației momentane, preconizarea evoluției acesteia și stabilirea măsurilor și acțiunilor care trebuie urmate. În situații critice se trece imediat la evacuarea populației și a bunurilor materiale în zonele care nu pot fi afectate de inundații, respectiv în spațiile care pot fi utilizate ca spații de evacuare în situații de urgență (internat, școli, casa de cultură, căminele culturale).

Se vor lua măsuri pentru asigurarea condițiilor normale de funcționare a principalelor instituții (primărie, poliție, spitale, dispensar medical) în clădirile care nu sunt afectate.

Concomitent se vor lua măsuri de aprovizionare a populației afectate cu bunuri de strictă necesitate, cazare, alimentare cu energie și apă, servicii medicale etc..

Pentru gestionarea inundațiilor se vor utiliza toate mijloacele din dotare, sprijinul agenților economici din unitatea administrativ - teritorială cu utilaje și personal deservent, sprijinul populației, prioritar fiind în toate situațiile de urgență salvarea vieților omenești.

#### b) FURTUNI, TORNADE, SECETA, ÎNGHEȚ

Furtuni puternice însoțite de vânt se pot produce pe tot parcursul anului și pot afecta populația și animalele, clădiri, rețele de utilizări publice din toate localitățile componente ale comunei.

Pe teritoriul comunei nu s-au produs tornade, însă datorită schimbărilor climatice, ar putea să se producă în special în perioada de vară și pot afecta populația și animalele, acele clădiri de pe teritoriul comunei aflate într-o stare avansată de degradare, rețele de utilități publice din toate localitățile componente ale comunei, în special rețelele electrice.

Fenomenul de secetă poate să afecteze populația și animalele din localitățile comunei, precum și vegetația în special în lunile de vară.

Fenomenul de îngheț se produce de regula în lunile de iama, dar poate sa se manifeste si în perioada de primavara sau toamna, afectând în deosebi vegetația, culturile agricole si pomicole de pe teritoriul comunei.

Efectele acestor tipuri de fenomene meteo periculoase, pot fi prevenite prin masuri de informare si protecție a populației, prin masuri de protecție a animalelor si culturilor, masuri care se pun în aplicare la primirea avertizărilor transmise de Centrul Operațional al Comitetului Județean pentru Situații de Urgenta.

Alte masuri care se iau în cazul manifestării unor astfel de fenomene sunt: de recunoaștere, supraveghere;

- masuri de prevenire si intervenție ( salvare, acordare de prim - ajutor, degajarea unor elemente de construcții prăbușite, limitarea accesului în zonele afectate sau posibil a fi afectate);
  - masuri de reabilitare a clădirilor afectate de furtuni puternice sau tornade;
  - masuri sanitare pentru cazurile de hipotermie (în caz de îngheț), degeraturi sau de hidratare (în caz de seceta)
- evaluarea pagubelor si transmiterea situației acestora catre Comitetul Județean pentru Situații de Urgenta, Instituția Prefectului si ISUJ;

În caz de seceta hidrologica, se pot lua masuri de intervenție la nivelul CLSU , în vederea aplicării planurilor de restricții si folosire a apei în perioadele deficitare.

Potrivit legii, populația reprezintă ultima categorie de utilizatori, careia i se aplica restricții. În consecința, aplicarea restricțiilor trebuie sa vizeze marii utilizatori de apa, atât din industrie cât si din agricultura. De asemenea se vor identifica si alte surse de apa, care ar putea fi utilizate în perioadele secetoase.

#### **A b) INCENDII DE PĂDURE**

În cazul incendiilor de mari proporții la fondul forestier, acestea pot avea loc îndeosebi în perioada de primavara - toamna, dar si în perioada de vara în condiții de seceta prelungita, datorita unor acțiuni de igienizare a pășunilor sau a terenurilor agricole, în satul Cladova pot apare incendii de pădure

Masurile care se iau în asemenea situații sunt următoarele :

- \* observarea si cercetarea zonelor incendiate si pe direcțiile de propagare a frontului incendiului;
- intervenția pentru izolarea incendiilor si limitarea propagării ( cu formațiuni ale serviciului de pompieri profesioniști, a serviciului voluntar, cetateni, formațiuni de sprijin).
- înștiințarea si alarmarea populației si salariaților unităților dispuse pe direcția de propagare a incendiului;
- defrișarea unor parti de pădure pentru crearea zonei de izolare si protecție pe direcția de înaintare a incendiilor;
- evacuarea unor bunuri materiale de valoare si a altor materiale inflamabile sau explozive din clădirile, depozitele, atelierile, ameninate;
- \* întreruperea alimentării cu gaze, energie electrica a zonelor periclitare;
- \* salvarea oamenilor si animalelor vatamate de efectele incendiului, trierea si acordarea primului ajutor sanitar ( veterinar ), transportul cu targa sau cu mijloace de transport si continuarea tratamentului medical ( veterinar ) la unitățile specializate;
- \* asigurarea medicala a forțelor de intervenție, de transport, de hranire, de cazare sinistrați, de spitalizare temporara;
- \* organizarea pazei si ordinii pe perimetrul zonelor afectate.

### c) AVALANSE

Pe teritoriul nu exista risc de producere a unor astfel de fenomene datorita structurii reliefului.

### d) FENOMENE DISTRUCTIVE DE ORIGINE GEOLOGICĂ

#### CUTREMURE

Cutremur - mişcare vibratoare a scoarţei terestre, generata de o ruptura brutala în aceasta, ce poate duce la victime umane si distrugerii materiale.

Riscul de producere a cutremurelor este minim.

#### ALUNECĂRI DE TEREN

Alunecările de teren pot sa apara ca urmare a ploilor abundente, îndeosebi în perioada de primavara si toamna datorita unor fenomene de eroziune, dar comuna Paulis nu este afectata de acest fenomen.

Totuşi în cazul producerii acestui fenomen se iau următoarele masuri:

Masurile care se iau în aceasta situaţie sunt de avertizare a populaţiei care locuieşte în apropierea zonelor respective, de evacuare a populaţiei posibil afectate si a bunurilor materiale în situaţia în care pericolul este iminent.

De asemenea se vor lua masuri de cercetare a locului ( zonei) unde s-au produs alunecări, prin echipele specializate din cadrul SVSU in vederea identificării si a şalvării eventualelor victime umane sau animale.

In zonele afectate de alunecările de teren care ameninţa distrugerea de locuinţe, anexe ,alte obiective sau instalaţii, se vor lua masuri de paza de către autoritatile locale .

Se vor lua masuri de mobilizare a formaţiunilor voluntare din cadrul SVSU si a populaţiei apte de munca, în vederea executării unor operaţiuni de consolidare a clădirilor sau a terenurilor afectate, înlăturarea unor parti din construcţii sau instalaţii care ameninţa cu prăbuşirea, etc.

Se iau masuri de evaluare a pagubelor si înaintare a situaţiei centralizatoare către Centrul Operaţional din cadrul ISU al judeţului

#### *Secţiunea a 2 a. Analiza riscurilor tehnologice*

##### A) RISCURILE TEHNOLOGICE

a ) RISCURI INDUSTRIALE - Operatori economici care intra sub incidenţa HG nr. 804/2007: nu este cazul

##### b ) DE TRANSPORT SI DEPOZITARE PRODUSE PERICULOASE:

- operatorii economici de pe raza localităţii care depozitează , comercializează si transporta materiale periculoase sunt următorii

###### b1) Transportul rutier

Ca unare a traficului mare pe caile de comunicaţii care traversează teritoriul comunei, riscul producerii unor accidente de circulaţie în care sa fie implicate autovehicule care transporta substanţe periculoase sau tipuri de substanţe chimice folosite în procesele tehnologice este destul de mare.

De asemenea pot sa se producă accidente de circulaţie în care sunt implicate autovehicule care transporta carburanţi pentiu staţiile de carburanţi din zona una dintre acestea fiind amplasata pe Tot odata exista riscul producerii unor accidente de circulaţie în care sa fie implicate autovehicule destinate transportului de persoane ( autobuze si microbuze ) îndeosebi pe sectorul.

Masurile care se vor lua de către autoritatile locale în astfel de situaţii sunt următoarele :



- alarmarea Serviciului Voluntar pentru Situații de Urgență al comunei Paulis
- anunțarea organelor competente (telefon 112) pentru cercetare, constatare și sprijin în asigurarea acțiunilor de intervenție (ISUJ, IJP, GARDA DE MEDIU etc.) și luarea unor măsuri de oprire a circulației;
- acordarea primului ajutor, trierea și transportul victimelor către unitățile spitalicești
- sigurarea unor spații pentru spitalizare temporară;
- intervenția pentru limitarea și lichidarea incendiilor izbucnite;
- degajarea căii de comunicații de vehiculele avariate, etc.

#### b2) Transportul feroviar

Fiind o rută intens circulată de trenuri ce transporta călători și mărfuri, există riscul producerii unor accidente feroviare sau de altă natură.

b3) Transportul aerian - Distanța față de aeroportul din este relativ mare. Riscul producerii unor accidente aviatice este scăzut, însă în situația producerii unor astfel de accidente se vor lua următoarele măsuri împreună cu autoritățile și instituțiile cu atribuții în astfel de situații (serviciul de ambulanță, poliție, parchet, ISUJ, armată, etc.):

- \* înștiințarea autorităților care asigură funcțiile de sprijin în astfel de situații;
- interzicerea accesului și izolarea zonei;
- salvarea victimelor și acordarea primului ajutor;
- intervenția pentru limitarea și lichidarea efectelor accidentului.

#### b4) Transportul prin rețele magistrale

Teritoriul comunei este traversat de rețele electrice de înaltă tensiune care pot fi afectate în urma manifestării unor fenomene meteo periculoase furtuni însoțite de vânt puternic.

În situația producerii unor astfel de fenomene se vor lua măsuri de înștiințare a populației asupra pericolului de electrocutare, de izolare a zonelor afectate și interzicerea accesului, de anunțare a SC Enel Distribuție Banat SA pentru executarea lucrărilor specifice de reparații, precum și de asigurare a condițiilor normale de funcționare a principiilor instituției de pe raza comunei.

#### c) NUCLEARE

Riscul producerii unor accidente nucleare, ale căror urmări pot afecta populația și animalele din localitățile comunei, poate interveni datorită unor avarii sau defecțiuni la centrala nucleară de la Cernavodă, sau la CNE Kozlodui - Bulgaria respectiv Pecs - Ungaria. Măsuri pe care autoritățile locale le iau în această situație sunt:

- \* înștiințarea populației asupra pericolului de iradiere;
- măsurile de protecție și de autoprotecție;
- solicitarea de sprijin instituțiilor și organismelor cu atribuții în astfel de situații;

#### d) POLUARE APE

Pe teritoriul comunei nu au existat situații de poluare a apelor, însă ele pot să apară ca urmare a depunerilor de deșeuri menajere pe maluri sau a deversării intenționate a diferitelor substanțe.

#### e) PRABUSIRI DE CONSTRUCȚII, INSTALATII SAU AMENAJARI

Pe teritoriul comunei nu au existat astfel de fenomene, însă ele ar putea să apară la construcțiile aflate într-o stare avansată de degradare, situate în apropierea unor cai de acces sau spații cu circulație intensă. Măsurile care se iau în această situație sunt de izolare a zonelor respective și executarea unor lucrări de reabilitare sau demolare după caz.



#### f) EȘECUL UTILITĂȚILOR PUBLICE

Rețelele electrice de pe raza comunei pot fi afectate în urma unor furtuni însoțite de vânt puternic existând astfel posibilitatea de întrerupere a alimentării cu energie electrică a tuturor localităților comunei.

În situația producerii unor astfel de fenomene se vor lua măsuri de înștiințare a populației asupra pericolului de electrocutare, de izolare a zonelor afectate și interzicerea accesului, de anunțare a societăților abilitate în executarea lucrărilor specifice de reparații, precum și de asigurare a condițiilor normale de funcționare a principalelor instituții de raza comunei.

#### g) CADERI DE OBIECTE DIN ATMOSFERA SAU DIN COSMOS

Se pot produce în orice zonă a județului prin accidente aviatice, prăbușirea unor sateliți, rachete de plasare a acestora pe orbită, meteoriți sau componente din echipamentele de transport și plasare pe orbită extraterestră care pot provoca iradierea sau contaminarea populației și mediului înconjurător peste limitele maxime admise de 5 mSv/an ( 500 mrem/an )•

Pe teritoriul comunei nu au existat astfel de fenomene, însă în situația producerii acestora se vor lua următoarele măsuri :

- cercetarea locului unde s-a produs evenimentul;
- cautarea și salvarea eventualelor victime;
- limitarea și lichidarea eventualelor incendii;
- anunțarea autorităților județene cu atribuții în astfel de situații.

#### h ) MUNIȚIE NEEXPLODATA

În urma luptelor purtate în al 11 - lea Război Mondial, pe raza județului Arad , frecvent sunt descoperite elemente de muniție neexplodată.

În cazul depistării acestor muniții se vor lua următoarele măsuri:

- încetarea imediată a lucrului sau oricăror activități în zona respectivă;
- protejarea munițiilor sau elementelor de muniții ramase neexplodate de surse de căldură, inclusiv cea solară;
- \* împrejmuirea locului și asigurarea pazei locului;
- \* anunțarea ISUJ, tel 112

### *Secțiunea a 3 - a. Analiza riscurilor biologice*

#### RISCURILE BIOLOGICE:

Ca urmare a agenților patogeni ele pot apărea în zonele dens populate și a colectivităților de animale astfel:

Epidemii ( gripa, viroze, etc.) pot să apară în primul rând în localitățile comunei în care funcționează școli și grădinițe în care există colectivități importante ca număr.

Masurile care se iau în astfel de situații sunt:

- înștiințarea populației;
- anunțarea autorităților: DSP, CJSU, etc.;
- izolarea zonelor (masuri de carantina).

Epizootii (gripa aviara, pesta porcina, febra.....) pot să apară în gospodăriile populației, unde se găsesc colectivități de animale.

Masurile care se vor lua în astfel de situații:

- anunțarea autorităților care asigură funcțiile de sprijin (DSP, CJSU, DSV, etc.); sprijinirea activității pentru identificarea agenților patogeni de către organele de specialitate;
- sprijinirea recoltării probelor de laborator (de aer, apă, sol, furaje) de la suprafețe, colectarea probelor și eventualelor rozătoare care transmit asemenea boli, tratamentelor, vaccinării triajului și examinării sanitare - veterinare ale animalelor înainte de sacrificare;
- organizarea asistenței sanitare - veterinare împreună cu Direcția Sanitar - Veterinară a județului Arad;
- \* înlăturarea cadavrelor și animalelor care nu sunt corespunzătoare sacrificării, pentru a putea fi incinerate sau îngropate;
- \* masuri de monitorizare a gradului de contaminare a produselor vegetale și animale;

#### *Secțiunea a 4 - a. Analiza riscurilor de incendiu*

##### RISCUL DE INCENDIU

Gospodăriile care folosesc combustibil solid pentru încălzirea locuințelor și pentru prepararea hranei, sunt expuse la posibile explozii respectiv incendii ca urmare a unor defecțiuni la instalațiile de încălzit și pregătirea hranei.

Posibile incendii pot apărea și ca urmare a defecțiunilor la instalațiile electrice, gospodăriile comunei Paulis (inclusiv satele aparținătoare), fiind în totalitate racordate la rețeaua de distribuție a energiei electrice.

În perioada de primăvară - toamnă, dar și în perioada de vară în condiții de secetă prelungită, datorită unor acțiuni de igienizare a pășunilor sau a terenurilor agricole de vegetație uscată, pot apărea incendii pe raza comunei Paulis.

În orașul Paulis există multe gospodării care au anexe pentru depozitarea furajelor pentru animale, acestea putând fi expuse la incendii ca urmare a nerespectării interdicției de acțiune cu foc deschis în zonele acestora și a unor nereguli la instalațiile electrice.

Posibile incendii pot apărea și la operatorii economici de pe raza comunei:

operatorii economici de prelucrare a lemnului depozite de carburanți

Pentru prevenirea incendiilor vor fi efectuate activități de îndrumare și control, la gospodăriile și agenții economici de pe teritoriul comunei, de către compartimentul de prevenire din cadrul SVSU al comunei Paulis, mediatizând măsurile de apărare împotriva incendiilor prin afișe și pliante de îndrumare.

**Masuri:** alarmarea SVSU al comunei în vederea limitării, lichidării, salvării victimelor și bunurilor afectate. În funcție de amploarea incendiului și de capacitatea de răspuns a SVSU, se va solicita sprijin serviciilor de urgență profesionale.

### *Secțiunea a 5-a. Analiza riscurilor sociale*

#### **RISCURI SOCIALE**

Comuna Paulis are stabilite anual manifestări culturale (Festivalul Vinului) la care pricipa ansambluri folclorice din zona si din tara. Ținând cont de faptul ca în perioada manifestărilor culturale, exista o afluența mare de public, si se organizează focuri de artificii, pentru prevenirea accidentelor, incendiilor si a altor evenimente nedorite se solicita sprijinul Somațiilor de pompieri si a politiei locale.

#### **Activitati culturale desfășurate de unitățile administrative si ONG-uri**

<i>Luna</i>	<i>Unitatea adm. teritoriala</i>	<i>Denumire activitate</i>	<i>Organizatori</i>	<i>Loc de desfășurare</i>

### *Secțiunea a 6-a. Analiza altor tipuri de risc*

Pe teritoriul comunei, intervențiile cele mai des desfășurate au constat în evacuarea apei din subsolurile clădirilor aflate în zone inundabile, salvari de animale si stingerea incendiilor.

### *Secțiunea a 7-a. Zone cu risc crescut*

Pe teritoriul comunei Paulis următoarele zone sunt considerate zone cu risc crescut :

- pentru producerea de inundații - Valea Cladovei
- pentru producerea de accidente de circulație -DN 7

## **CAPITOLUL IV. ACOPERIREA RISCURILOR**

### *Secțiunea 1. Concepția desfășurării acțiunilor de protecție - intervenție*

Elaborarea concepției de desfășurare a acțiunilor de protecție - intervenție consta în stabilirea etapelor si fazelor de intervenție, în funcție de evoluția probabila a situațiilor de urgenta, defnirea obiectivelor, crearea de scenarii pe baza acțiunilor de dezvoltare, a premiselor referitoare la condițiile viitoare ( completarea alternativelor fata de obiectivele urmărite, identificarea si alegerea alternativei de acțiune optime si care recomanda planul de acțiune ce urmeaza sa fie aplicat), selectarea cursului optim de acțiune si stabilirea dispozitivului de intervenție, luarea deciziei si precizarea/transmiterea acesteia la structurile proprii si celor de cooperare.

## *Secțiunea a 2-a. Etapele de realizare a acțiunilor*

Desfasurarea intervenției cuprinde următoarele operațiuni principale:

- a) informarea personalului de conducere asupra situației create - primarul comunei în calitate de președinte al CLSU ;
- b) alertarea si/sau alarmarea formațiunilor de intervenție ale SVSU ;
- c) recunoașterea, analiza situației, luarea deciziei si darea ordinului de intervenție;
- d) intrarea în acțiune a forțelor, amplasarea mijloacelor si realizarea dispozitivului preliminar de intervenție;
- e) evacuarea, salvarea si/sau protejarea persoanelor, animalelor si bunurilor;
- f) realizarea, adaptarea si finalizarea dispozitivului de intervenție la situația concreta;
- g) manevra de forte; h) i)
- j) localizarea si limitarea efectelor evenimentului (dezastrului);
- k) înlăturarea unor efecte negative ale evenimentului (dezastrului);
- l) regruparea forțelor si mijloacelor după îndeplinirea misiunii;
- m) stabilirea cauzei producerii evenimentului si a condițiilor care au favorizat evoluția acestuia;
- n) întocmirea procesului-verbal de intervenție si a raportului de intervenție;
- o) retragerea forțelor si mijloacelor de la locul acțiunii în locul de dislocare permanenta;
- p) restabilirea capacitatii de intervenție;
- q) evaluarea si informarea eșaloanelor superioare (I.S.U.J., Prefectura).

## *Secțiunea a 3-a. Faze de urgenta a acțiunilor*

în funcție de locul, natura, amploarea si evoluția evenimentului, intervențiile serviciilor profesionale pentru situații de urgenta sunt organizate astfel:

- a) urgenta I - asigurata de garda/garzile de intervenție a/ale subunității în raionul (obiectivul) afectat;
- b) urgenta a II-a - asigurata de către subunitățile inspectoratului județean;
- c) urgenta a III-a - asigurata de către doua sau mai multe unitari limitrofe;
- d) urgenta a IV-a - asigurata prin grupări operative, dislocate la ordinul inspectorului general, al Inspectoratului General, în cazul unor intervenții de amploare si de lunga durata

## *Secțiunea a 4-a. Acțiunile de proiectie - intervenție.*

Forțele de intervenție compuse din serviciul voluntar pentru situații de urgenta vor acționa conform domeniului lor de competența pentru:

- a) salvarea si protejarea oamenilor, animalelor si bunurilor materiale, evacuarea si transportul victimelor, cazarea sinistraților, apovizionarea cu alimente, medicamente si materiale de prima necesitate;
- b) acordarea primului ajutor medical precum si participarea la evacuarea populației;
- c) aplicarea masurilor privind ordinea publica în zona afectata;
- d) diminuarea si eliminarea avariilor rezultate în urma dezastrului produs.
- f) limitarea proporțiilor situației de urgenta specifice si înlăturarea efectelor acesteia cu mijloacele din dotare.

## *Secțiunea a 5-a. Instruirea*

Primarul comunei are obligația de a asigura pregătirea formațiunilor de intervenție din cadrul SVSU în conformitate cu planurile anuale de pregătire în domeniul situațiilor de



urgenta, avizate de Inspectoratul pentru Situații de Urgenta „Vasile Goldis” al județului Arad și aprobate de Președintele Comitetului Local pentru Situații de Urgenta al comunei Paulis.

Pregătirea echipelor specializate din cadrul SVSU se realizează cu sprijinul ONG-urilor identificate la nivel județean care desfasoara astfel de activitati.

Primarul și conducerea tehnico-administrative ale operatorilor economici și instituțiilor și obligația de a asigura cunoașterea de către forțele destinate intervenției, precum și de către populație, a modalităților de acțiune conform planului de analiza și acoperire a riscurilor aprobat.

#### ***Secțiunea a 6-a. Realizarea circuitului informational-decizional și de cooperare***

Sistemul informațional - decizional cuprinde ansamblul subsistemelor destinate observării, detectării, măsurării, înregistrării, stocării și prelucrării datelor specifice, alarmării, notificării, culegerii și transmiterii informațiilor și a deciziilor de către factorii implicați în acțiunile de prevenire și gestionare a unei situații de urgenta.

Informarea secretariatului tehnic permanent al Comitetului Județean pentru Situații de Urgenta, asupra locului producerii unei situații de urgenta specifica, evoluției acesteia, efectelor negative produse, precum și asupra măsurilor luate, se realizează prin rapoarte operative.

Primarul, conducerea comitetului local pentru situații de urgenta și cele ale unitarilor social-economice amplasate în zone de risc, au obligația să asigure preluarea de la stafiile centrale și locale a datelor și avertizărilor meteorologice și hidrologice, în vederea declanșării acțiunilor preventive și de intervenție.

Culegerea informațiilor referitoare la evenimentul produs pe teritoriul comunei se realizează prin vizualizare directă, prin discuții cu martorii evenimentului sau cu alte persoane prezente la fata locului, toate informațiile fiind transmise ulterior Comitetului Local pentru Situații de Urgenta, de către membrii ai Serviciului Voluntar pentru Situații de Urgenta, consilierii locali, delegați sătești sau alte persoane.

Realizarea legăturii cu I.S.U.J. se face prin instituirea serviciului de permanenta la sediul Primăriei.

Realizarea alarmării populației se face cu mijloace de alarmare speciale (sirene electrice) și cu mijloace secundare de alarmare (clopotele bisericilor).

De asemenea se va ține permanent legătură cu toți agenții economici din zona de competență, pentru schimb de informații și sprijinirea acțiunilor de intervenție.

### **CAPITOLUL V. RESURSE UMANE, MATERIALE ȘI FINANCIARE**

Principalele forte de pe teritoriul comunei Paulis sunt:

Formațiunile Serviciului Voluntar pentru Situații de Urgenta compuse din:

- compartimentul de prevenire;
- formațiuni P.S.I.;
- formațiuni de protecției civile.

b) formațiuni de sprijin constituite din restul populației prezente în localitate și instituții publice (poliție, gardieni, etc.).

Acțiunile preventive organizate și desfășurate în scopul acoperirii riscurilor sunt:

- controale de prevenire la gospodăriile populației și la instituțiile din subordinea Consiliului Local
- informarea preventivă a populației prin afișarea unor măsuri ce trebuie luate în cazul unei situații de urgenta ivita.



- constatarea si sancționarea încălcărilor la prevederile legale;

Pe lângă structurile serviciilor publice comunitare profesioniste pentru situații de urgenta, mai pot acționa: unitățile politiei, jandarmeriei si politiei de frontiera, structurile politiei comunitare, unitățile specializate/detasamente din cadrul Ministerului Apărării raționale, unitățile pentru asistenta medicala de urgenta ale Ministerului Sanatatii, organizațiile nonguvernamentale specializate în acțiuni de salvare, unitățile si formațiunile sanitare si de inspecție sanitar-veterinara, formațiuni de paza a persoanelor si a bunurilor, precum si detasamente si echipe din cadrul serviciilor publice descentralizate si societăților comerciale specializate, incluse în planurile de aparare si dotate cu forte si mijloace de inierventie, formațiunile de voluntari ai societății civile specializați în intervenția în situării de urgenta si organizați în ONG-uri cu activități specifice.

Forțele auxiliare se stabilesc din rândul populației si salariaților, formațiunilor de voluntari, altele decât cele instruite special pentru situații de urgenta, care actioneaza conform sarcinilor stabilite pentru formațiile de protecție civila organizate la operatorii economici si societățile comerciale în planul de aparare specific.

Resursele financiare necesare acțiunilor si masurilor pentru prevenirea si gestionarea unei situații de urgenta specifice se suporta, potrivit legii, din bugetul de stat si/sau din bugetele locale, după caz, precum si din alte surse interne si internaționale, în scopul realizării acțiunilor si masurilor de prevenire, intervenție operativa, recuperare si reabilitare, inclusiv pentru dotarea cu utilaje, echipamente, materiale si tehnica necesare si pentru întreținerea acestora, precum si pentru pregătirea efectivelor, atât pentru forțele profesioniste cât si pentru forțele specializate voluntare din cadrul societății civile.

## CAPITOLUL VI. LOGISTICA ACȚIUNILOR

Sistemul forțelor si mijloacelor de intervenție în cazul producerii unei situații de urgenta se stabilește prin planurile de aparare specifice, de către autoritatile, instituțiile publice, societatea civila si operatorii economici cu atribuții în acest domeniu, conform regulamentelor privind prevenirea si gestionarea situațiilor de urgenta specifice tipurilor de riscuri.

Forțele si mijloacele de intervenție se organizează, se stabilesc si se pregătesc din timp si actioneaza conform sarcinilor stabilite prin planurile de aparare specifice.

Logistica acțiunilor de pregătire teoretica si practica, de prevenire si gestionare a situației de urgenta specifice se asigura de către autoritatile, instituțiile si operatorii economici cu atribuții în domeniu, în raport de răspunderi, masuri si resurse necesare.

## ANEXE

- Anexa 1. Lista autoritatilor si factorilor care au responsabilități în analiza si acoperirea riscurilor în unitatea administrativ teritoriala
- Anexa 2. Atribuțiile autoritatilor si responsabililor cuprinși în PAAR.
- Anexa 3. Riscuri potențiale în localitati/judete vecine care pot afecta zona de competenta a unitatii administrativ-teritoriale;
- Anexa 4. Harți de risc;
- Anexa 5. Masuri corespunzătoare de evitare a manifestării riscurilor, de reducere a frecventei de producere ori de limitare a consecințelor acestora, pe tipuri de riscuri;
- Anexa 6. Sisteme existente de preavertizare/avertizare a atingerii unor valori critice si de alarmare a populației în cazul evacuării;
- Anexa 7. Tabel cuprinzând obiectivele care pot fi afectate de producerea unei situații de urgenta(seism, inundație, alunecare de teren, accident tehnologic etc.);
- Anexa 8. Schema fluxului informational-decizional;
- Anexa 9. Locuri/spatii de evacuare în caz de urgenta si dotarea acestora;
- Anexa 10 Rapoarte de informare si analiza către prefect;
- Anexa 11 Situația resurselor, tabelul cu stocul de mijloace si materiale de aparare existente, modul cum se acopera deficitul din disponibilități locale si cu sprijin de la Comitetul pentru situații de urgenta ierarhic superior etc.;
- Anexa 12 Reguli de comportare a populației în cazul producerii unei situații de urgenta.

## TABEL A

**TABEL CU MEMBRII COMITETULUI LOCAL PENTRU SITUATII  
DE URGENTA DE LA NIVELUL  
COMUNEI PAULIS**

Nr. crt	Numele si prenumele	Funcția in cadrul CLSU PAULIS	Funcția	Observatii
1	TURCIN IOAN	Presedinte	Primar	
2	CATA MIHAELA	Vicepresedinte	Viceprimar	
3	PASCU SIMONA	Membru	Secretar	
4	PETRUSE DORIN	Membru	Sef S.V.S.U.Paulis	
5	GOILEAN GABRIEL	Membru	Administrator public	
6	KASZONI-SUBESCU ANCA	Membru	Consilier urbanism	
7	DEHELEAN MANUELA	Membru	Consilier achizitii publice	
8	NICODIN ANDREEA	Membru	Consilier juridic	
9	CRISAN ANA	Membru	Medic cabinet medical	
10	GUTIU ALINA	Membru	Medic cabinet medical	
11	ILLE VIOLETA	Membru	Medic cabinet medical	
12	MIHALASCU VLAD	Membru	Sef post Politia Paulis	
13	SPERIATU ANDREI	Membru	Agent Politia Paulis	
14	NICOARA FLORIN	Membru	Director Scoala Gimnaziala Paulis	
15	FOSTER CORNELIA	Membru	Director Scoala Gimnaziala Sambateni	
16	UNGUR DANIEL	Membru	Preot Paulis	
17	COVASANTAN STELIAN	Membru	Preot Cladova	
18	BABUTIA TEOFIL	Membru	Pastor	
19	SODINCA CIPRIAN	Membru	Cetatean Sambateni	

**JUDEȚUL ARAD. PRIMĂRIA PAULIS. SVSU PAULIS**  
**Aprobat prin Hotărârea Consiliului Local Paulis nr. 90 din 26.08.2021**

**TABEL NOMINAL**

**cuprinzând membrii Serviciului Voluntar Pentru Situații de  
 Urgență Păuliș  
 2022**

Nr. Crt.	Numele si prenumele	Nr. contract voluntar/an gajat	CNP	Serie și număr CI/BI	Nr. de telefon	Locul de munca	Funcția
1	PETRUSE DORIN	angajat	1630103023613	AR 797027	0759043963	Primaria Paulis	Sef serviciu SVSU
2		angajat					Sofer
3	HOMOKI PAVEL	12039/31.12.2021	1700913020067	AR 690996	0724355337	Primaria Paulis	Voluntar
4	GHIURA FLORIN	12040/31.12.2021	1801118023988	AR 842830	0748216198	Detasament Barzava	Voluntar
5	TEPES MARIAN	12041/31.12.2021	1781015023627	AR 771348	0752695111	Primaria Paulis	Voluntar
6	FAT VIOREL	12042/31.12.2021	1690512051095	AR 904565	0759043966	Primaria Paulis	Voluntar
7	SUCIU IOAN	12043/31.12.2021	1740501023617	AR 416870	0759043967	Primaria Paulis	Voluntar
8	SUCIU VALENTIN	12044/31.12.2021	1690918023610	AR 640143	0759043968	Primaria Paulis	Voluntar
9	BRADAN DANIEL	12045/31.12.2021	1680226023625	AR 595422	0726073621	Primaria Paulis	Voluntar
10	RASCA RADU-DANIEL	12046/31.12.2021	1750612024918	AR 623194	0743167587	Primaria Paulis	Voluntar
11	VARGA CALIN	12047/31.12.2021	1761229023640	AR 555290	0743649418	Spicul Turcin	Voluntar
12	HEUBERGER CRISTIAN	12048/31.12.2021	1770111023612	AR 859619	0774052072	UM 01249 Arad	Voluntar
13	BAN ROLAND-EMIL	12049/31.12.2021	1881221023975	AR 651503	0748704471	Spicul Turcin	Voluntar
14	BAN RUDOLF-VIOREL	12050/31.12.2021	1881221023983	AR 651404	0740508352	Spicul Turcin	Voluntar
15	STOI NICOLAIE	12051/31.12.2021	7711116020015	10735918	0743075231		Voluntar

## TABEL D

**Componenta Compartimentului Prevenire din  
Cadrul S.V.S.U.PAULIS**

Nr crt	Numele si prenumele	Telefon	Locul de munca	Observatii
1	PETRUSE DORIN	0759043963	Sef. S.V.S.U.	
2	HOMOKI PAVEL	073140633	Consilier audit	
3	FAT VIOREL	0759043966	Tractorist	
4	SUCIU VALENTIN	0759043968	Muncitor calificat	





**DISPOZITIA NR. 44**  
**din data de 25.02.2021**

**privind reorganizarea componentei Centrului Operativ cu Activitate Temporară  
pentru Situații de Urgență de la nivelul Comunei Păuliș**

Primarul comunei Păuliș;  
Având în vedere:

- prevederile art.12, art.15 din O.U.G. nr.21/2004 privind Sistemul Național de Management al Situațiilor de Urgență, cu modificările și completările ulterioare;
- prevederile art.4 alin.(4), art.7 din Anexa H.G. nr.1491/2004 privind structura organizatorică, atribuțiile, funcționarea și dotarea Comitetelor și Centrelor Operative pentru Situații de Urgență;
- prevederile art. 5, art.6, art.21, art.23 din Legea nr.481/2004 privind protecția civilă, republicată;
- prevederile art.155 alin. (1) lit. d), alin.(5) lit.a) și b), art.197 alin.(1), alin.(4)-(5), art.198, alin.(1)-(2), art.200, art.242, art.243 alin.(1) lit.a) din OUG nr.57/2019 privind Codul Administrativ;

În temeiul art.196, alin. (1) lit.b, art.240 alin.(1) din OUG nr.57/2019 privind Codul Administrativ,

**PRIMARUL COMUNEI PĂULIȘ**  
**D I S P U N E:**

**Art.1.** Se reorganizează componenta Centrului Operativ cu Activitate Temporară pentru Situații de Urgență (COAT) de la nivelul Comunei Păuliș, după cum urmează:

Nr. crt.	Numele și prenumele	Funcția în comisie	Funcția la locul de muncă	Telefon
1	PASCU SIMONA	Șef COAT	Secretar general UAT	0746056608
2	PETRUSE DORIN	Loctiitor COAT	Șef SVSU Păuliș	0759043963
3	HOMOKI PAVEL	membru	Consilier comp. contabilitate	0731404633
4	SUCIU IOAN	membru	Muncitor calificat	0759043967
5	BABĂ MONICA	membru	Referent comp. agricol	0759043956

**Art.2.** (1) Centrului Operativ cu Activitate Temporară pentru Situații de Urgență (COAT) de la nivelul Comunei Păuliș se va întruni ori de câte ori situația o impune la convocarea șefului centrului.

(2) Ședințele Centrului se desfășoară în prezența majorității membrilor.

(3) Hotărârile se adoptă cu votul a două treimi din numărul membrilor prezenți, cu excepția punerii în aplicare a planului de evacuare.

(4) Consultanții nu au drept de vot.

**Art.3.** Orice altă prevedere contrară prezentei dispoziții își încetează aplicabilitatea.

**Art.4.** Cu ducerea la îndeplinire a prezentei dispoziții se încredințează membrii Centrului Operativ cu Activitate Temporară pentru Situații de Urgență (COAT) de la nivelul Comunei Păuliș.

**Art.5.** (1) Prezenta dispoziție se comunica cu:


- Instituția Prefectului - Jud. Arad;
- Membrii comisiei;
- Dosarul cu dispoziții.

(2) Prezenta dispoziție va fi adusă la cunoștință publică prin afișare în format electronic pe pagina de internet [www.paulis.ro](http://www.paulis.ro) – MONITORUL OFICIAL LOCAL.

**PRIMAR,**  
Ioan TURCIN



**CONTRASEMNEAZĂ,**  
SECRETAR GENERAL  
Simona PASCU



**Lista autoritatilor si factorilor care au responsabilitati  
in analiza si acoperirea riscurilor in comuna Paulis**

Nr. crt	Denumire autoritate	Coordonate autoritate	Persoana(e) de contact	Atributii in PAAR conform fisei nr.
1	PRIMAR	Paulis nr.57 0745656527	TURCIN IOAN	Fisa nr.1
2	VICEPRIMAR	Paulis nr. 0742634498	CATA MIHAELA	Fisa nr.2
3	COMITETUL LOCAL PENTRU SITUATII DE URGENTA		COMPONENTA CONFORM TABEL A	Fisa nr.3
4	CENTRUL OPERATIV AL CLSU		COMPONENTA CONFORM TABEL B	Fisa nr.4
5	SEF SVSU PAULIS	Paulis nr.401 0759043963	PETRUSE DORIN	Fisa nr.5
6	S.V.S.U. PAULIS		COMPONENTA CONFORM TABEL C	
7	COMPARTIMENTUL DE PREVENIRE		COMPONENTA CONFORM TABEL D	Fisa nr.6
8	CABINETE MEDICALE	Paulis nr.1B 0744557418	CRISAN ANA	
9	SCOLI SI GRADINITE	Paulis si Sambateni	NICOARA FLORIN FOSTER CORNELIA	
10	CABINET VETERINAR	Paulis nr. 1B 0758282750	MARINESCU CORALIA	
11	POLITIA COMUNEI	Paulis 0751159514	MIHALASCU VLAD	

**Consiliul local** al comunei Paulis în calitate de reprezentant al beneficiarului voluntariatului are următoarele atribuții și obligații principale:

**Conform Legii 307/2006 privind apararea împotriva incendiilor**

- a) aprobă planul de analiză și acoperire a riscurilor, pentru unitatea administrativ-teritorială pe care o reprezintă, stabilește resursele necesare pentru aplicarea acestuia și îl transmite inspectoratului în raza căruia funcționează;
- b) emite hotărâri, în condițiile legii, cu privire la organizarea activității de apărare împotriva incendiilor în unitatea administrativ-teritorială pe care o reprezintă;
- c) instituie reguli și măsuri specifice corelate cu nivelul și natura riscurilor locale;
- d) înființează, la propunerea primarului, cu avizul inspectoratului, serviciul voluntar de urgență și aprobă regulamentul de organizare și funcționare al acestuia;
- e) desemnează șeful serviciului voluntar de urgență, la propunerea primarului, cu avizul inspectoratului;
- f) prevede distinct, potrivit legii, din resursele financiare ale bugetului local, sumele necesare în vederea organizării, înzestrării, funcționării și îndeplinirii atribuțiilor legale de către serviciile de urgență voluntare înființate și exercită controlul folosirii acestora;
- g) cuprinde anual în bugetul propriu sumele necesare pentru asigurarea bunurilor din dotarea serviciilor de urgență voluntare, pentru cazurile de avarie, distrugere sau pentru alte evenimente, precum și pentru asigurarea de persoane și răspundere civilă a personalului cu atribuții pe linie de intervenție, pentru cazurile de invaliditate sau de deces, produse prin accidente, catastrofe ori alte asemenea evenimente intervenite în timpul și din cauza îndeplinirii atribuțiilor specifice;
- h) asigură includerea, în planurile de organizare, de dezvoltare urbanistică și de amenajare a teritoriului, a căilor de acces pentru intervenții, a lucrărilor pentru realizarea sistemelor de anunțare, alarmare, precum și de alimentare cu apă în caz de incendiu;
- i) analizează, semestrial și ori de câte ori este nevoie, capacitatea de apărare împotriva incendiilor a unității administrativ-teritoriale pe care o reprezintă și informează inspectoratul cu privire la măsurile stabilite pentru optimizarea acesteia;
- j) asigură imobile și spații amenajate corespunzător pentru funcționarea serviciului de urgență voluntar, precum și mijloacele de comunicații necesare;
- k) îndeplinește orice alte atribuții prevăzute de lege pentru apărarea împotriva incendiilor

**Conform legii 481/2007 privind protecția civilă**, consiliul local are următoarele atribuții:

- a) aprobă organizarea protecției civile la nivelul unității administrativ-teritoriale, analizează anual și ori de câte ori este nevoie activitatea desfășurată și adoptă măsuri pentru îmbunătățirea acesteia;
- b) aprobă planurile anuale și de perspectivă pentru asigurarea resurselor umane, materiale și financiare destinate prevenirii și gestionării situațiilor de urgență;
- c) participă, potrivit legii, la asigurarea finanțării măsurilor și a acțiunilor de protecție civilă, precum și a serviciilor de urgență și a structurilor care au atribuții legale în acest domeniu;
- d) stabilesc, în condițiile legii, taxe speciale pe linia protecției civile;
- e) înființează, în condițiile legii și cu avizul Inspectoratului General pentru Situații de Urgență, centre de formare și evaluare a personalului din serviciile voluntare de urgență;
- f) gestionează, depozitează, întrețin și asigură conservarea aparaturii și a materialelor de protecție civilă prin serviciile specializate din subordine;
- g) asigură spațiile necesare funcționării inspectoratelor pentru situații de urgență corespunzătoare, paza și securitatea acestora și a centrelor operaționale, precum și spațiile pentru depozitarea materialelor de intervenție.

Atributiile autoritatilor si responsabililor cuprinsi în PAAR

ANEXA 2

AUTORITATEA: PRIMAR (PRESEDINTELE CLSU)		Fisa nr.1
<b>I. gestionarea RISCURILOR</b>		
a. monitorizarea permanenta a parametrilor meteo, seismici, de mediu, hidrografici, etc si transmiterea datelor la autoritatile competente;	-asigura conditiile de functionare a permanentei la primarii, oficii postale si posturi de politie, in vederea urmaririi si comunicarii centrului operational judetean evolutia situatiei in unitatea administrativ-teritoriala .	
b. controlul preventiv al autoritatilor pe domenii de competenta;	-exercita controlul aplicarii masurilor de protectie civila in plan local; -dispune masuri pentru asigurarea ordinii publice in zona sinistrata ; -asigura controlul respectarii masurilor de aparare impotriva incendiilor la constructiile si instalatiile tehnologice apartinand domeniului public si privat al unitatii administrativ teritoriale, precum si la institutiile publice; -organizeaza si executa , prin serviciul de urgenta voluntar, controlul respectarii regulilor de aparare impotriva incendiilor la gospodariile cetatenesti .	
c. -informare preventiva a populatiei asupra pericolelor specifice unitatii administrativ teritoriale si asupra comportamentului de adoptat în cazul manifestarii unui pericol;	- asigura prin mijloacele avute la dispozitie , desfasurarea activitatilor de informare si educatie antiincendiu a populatiei; -asigura conditiile pentru participarea la concursuri a serviciilor de urgenta voluntare si a cercurilor de elevi Prietenii pompierilor; -aducerea la cunostinta populatiei , despre proiectarea in unitatea administrativ-teritoriala sau in zonele limitrofe a unor obiective cu activitati in care sunt prezente substante periculoase; -asigura functionarea fluxului informational decizional de aparare impotriva inundatiilor si fenomenelor meteorologice periculoase, marind frecventa transmiiterilor de informatii , prognoze si avertizari catre obiectivele periclitate, conform prevederilor planurilor operative de aparare.	
d. -exercitii si aplicatii;	-aproba planurile operative, de pregatire si planificare a exercitiilor de specialitate in domeniul protectiei civile; -conduce exercitiile , aplicatiile si activitatile de pregatire privind protectia civila;	



	<ul style="list-style-type: none"> <li>-coordoneaza activitatea serviciilor de urgenta voluntare;</li> <li>-raspunde de alarmarea , protectia si pregatirea populatiei pentru situatiile de protectie civila.</li> </ul>
<b>II.-RESURSE NECESARE</b>	
a. monitorizarea permanenta a parametrilor meteo, seismici, de mediu, hidrografici, etc si transmiterea datelor la autoritatile competente;	
b. controlul preventiv al autoritatilor pe domenii de competenta;	<ul style="list-style-type: none"> <li>-propune fondurile necesare realizarii masurilor de protectie civila;</li> <li>-asigura dotarea serviciilor de urgenta voluntare , potrivit normelor , cu mijloace tehnice pentru apararea impotriva incendiilor si echipamente de protectie specifice , carburanti , lubrifianti si alte mijloace necesare sustinerii operatiunilor de interventie , inclusiv hrana si antidotul pentru participantii la interventiile de lunga durata.</li> </ul>
c. -informare preventiva a populatiei asupra pericolelor specifice unitatii administrativ teritoriale si asupra comportamentului de adoptat în cazul manifestarii unui pericol;	- distribuirea de materiale informative, pliante si afise la unitatile scolare de pe teritoriul comunei, afisarea regulilor de comportament în situatii de urgenta la afisierul Primariei Paulis si in satele apartinatoare
d. -exercitii si aplicatii;	<ul style="list-style-type: none"> <li>- materiale si echipamentele necesare sunt cele specifice conform normelor in vigoare ;</li> <li>- exercitiile si aplicatiile sunt conforme planurilor operative , de pregatire si planificare a exercitiilor de specialitate, se desfasoara pe teritoriul localitatii prin activitati de simulare a crearii unei situatii de urgenta.</li> </ul>
<b>III.-INTERVENTIE</b>	
a. -alarmare	<ul style="list-style-type: none"> <li>-dupa convocarea comitetului local pentru situatii de urgenta, alertarea serviciului de urgenta voluntar , in functie de situatia de urgenta creata si evolutia acesteia , raspunde de alarmarea populatiei folosind mijloacele de avertizare principale din dotare – sirene , si respectiv mijloacele secundare – clopotele bisericesti;</li> <li>-timpul de intrare in actiune este in functie de evolutia situatiei de urgenta creata , situatie urmarita prin deplasari in zona afectata pentru a anticipa evolutia acesteia.</li> </ul>
b. -actiuni de cautare/salvare/descarcerare	-urmareste activitatea echipelor specializate de cautare, salvare, descarcerare din cadrul serviciului de urgenta voluntar , asigurand toate conditiile de intrare in actiune a acestora in cel mai scurt pentru limitarea pierderilor de vietii omenesti.

c.-asistenta medicala	- urmareste activitatea si asigura conditiile de intrare in actiune a echipelor specializate sanitare din cadrul serviciului voluntar si a tuturor structurilor sanitare participante la actiunea de salvare, in vederea acordarii primului ajutor medical si transportul ranitilor la punctele de adunare si evacuare.
d.-actiuni de îndepartare a manifestarii pericolului produs	-solicita asistenta tehnica si sprijin pentru gestionarea situatiilor de protectie civila; -coordoneaza organizarea permanenta a interventiei in caz de incendiu , asigura participarea la interventie a serviciului voluntar de urgenta cu mijloacele din dotare si conducerea interventiei , pana la stingerea incendiului ori pana la sosirea fortelor inspectoratului; -timpul de intrare in actiune este cat mai urgent posibil in vederea limitarii efectelor situatie de urgenta .
e.-actiuni de limitare a consecintelor unui pericol	-asigura participarea la interventie a serviciului de urgenta voluntar , a fortelor de interventie alcatuite din localnici, la actiunile operative desfasurate de specialistii unitatilor detinatoare de lucrari cu rol de aparare impotriva inundatiilor; -dispune masuri de izolare a zonei , in vederea extinderii actiunii situatiei de urgenta.
f.-actiuni de înlaturare a efectelor unui eveniment	-repunerea in functiune a instalatiilor de alimentare cu apa ; -aplicarea masurilor sanitaro-epidemice necesare prin serviciile specializate; -refacerea cailor de comunicatii, a utilitatilor publice; -sprijinirea populatiei pentru refacerea sau repararea gospodariilor; -pentru înlaturarea efectelor unui eveniment se folosesc toate mijloacele disponibile , inclusiv sprijinul operatorilor economici din unitatea administrativ-teritoriala in vederea restabilirii starii de normalitate. -intrarea in actiune este in functie de evolutia situatiei si de situatia de fapt creata , urmarindu-se ca in cel mai scurt timp sa se restabileasca stare de normalitate .

**AUTORITATEA: VICEPRIMAR (VICEPRESEDINTE CLUS)**

Fisa nr.2

**I.-gestionarea RISCURILOR**

a.-monitorizarea permanenta a parametrilor meteo, seismici, de mediu, hidrografici, etc si transmiterea datelor la autoritatile competente;

Viceprimarul in calitate de vicepresedinte a CLSU indeplineste atributiile presedintelui CLSU in lipsa acestuia, respectiv cele cuprinse in Fisa nr.1 , precum si pe cele ce îi revin ca membru al comitetului.  
-asigura conditiile de functionare a permanentei la primarii, oficii postale si posturi de politie, in vederea

	-timpul de intrare in actiune este cat mai urgent posibil in vederea limitarii efectelor incendiului produs.
e. actiuni de limitare a consecintelor unui pericol	-asigura participarea la interventie a serviciului de urgenta voluntar , a fortelor de interventie alcatuite din localnici la actiunile operative desfasurate de specialistii unitatilor detinatoare de lucrari cu rol de aparare impotriva inundatiilor; -dispune masuri de izolare a zonei , in vederea limitarii extinderii actiunii situatiei de urgenta.
f. actiuni de înlaturare a efectelor unui eveniment	-repunerea in functiune a instalatiilor de alimentare cu apa ; -aplicarea masurilor sanitaro-epidemice necesare prin serv. specializate -refacerea cailor de comunicatii, a utilitatilor publice; -sprijinirea populatiei pentru refacerea sau repararea gospodariilor; -pentru înlaturarea efectelor unui eveniment se folosesc toate mijloacele disponibile , inclusiv sprijinul operatorilor economici din unitatea administrativ-teritoriala in vederea restabilirii starii de normalitate. -intrarea in actiune este in functie de evolutia situatiei si de situatia de fapt creata , urmarindu-se ca in cel mai scurt timp sa se restabileasca stare de normalitate .

**AUTORITATEA: COMITETUL LOCAL PENTRU SITUATII DE**

Fisa nr.3

**URGENTA -CLSU-**

**I. -gestionarea RISCURILOR**

a.-monitorizarea permanenta a parametrilor meteo, seismici, de mediu, hidrografici, etc si transmiterea datelor la autoritatile competente;	-asigura permanenta la sediul primariei in vederea primirii prognozelor si avertizarilor hidrometeorologice; -transmiterea informatiilor privind evolutia fenomenelor periculoase centrului operational judetean.
b.-controlul preventiv al autoritatilor pe domenii de competenta;	-informeaza centrul operational judetean privind stările potential generatoare de situatii de urgenta si iminenta amenintarii acestora .
c.-informare preventiva a populatiei asupra pericolelor specifice unitatii administrativ teritoriale si asupra comportamentului de adoptat în cazul manifestarii unui pericol;	- distribuirea de materiale informative, pliante si afise la unitatile scolare de pe teritoriul comunei, afisarea regulilor de comportament în situatii de urgenta la avizierele publicitare din unitatea administrativ-teritoriala; -identificarea tipurilor de risc existente in unitatea administrativ-teritoriala , si informarea preventiva a populatiei asupra pericolelor specifice; -aducerea la cunostinta populatiei , despre proiectarea



	<p>in unitatea administrativ-teritoriala sau in zonele limitrofe a unor obiective cu activitati in care sunt prezente substante periculoase;</p> <p>- se reactualizeaza periodic in functie de noi reglementari, si de gradul de deteriorare a acestora.</p>
d. exercitii si aplicatii;	<p>-verifica modul de indeplinire a planurilor operative , de pregatire si planificare a exercitiilor a serviciului de urgenta voluntar;</p> <p>-evalueaza si stabilesc masuri de imbunatatire a capacitatii de raspuns in situatii de urgenta a serviciului de urgenta voluntar;</p> <p>-asigura conditiile necesare executarii exercitiilor si aplicatiilor conform planului operativ de pregatire si planificare a exercitiilor de specialitate.</p>
<b>II. RESURSE NECESARE</b>	
a. monitorizarea permanenta a parametrilor meteo, seismici, de mediu, hidrografici, etc si transmiterea datelor la autoritatile competente;	
b. controlul preventiv al autoritatilor pe domenii de competenta;	<p>-urmareste asigurarea dotarii serviciilor de urgenta voluntare potrivit normelor , cu mijloace tehnice pentru apararea impotriva riscurilor identificate in unitatea administrativ-teritoriala, echipamente de protectie specifice , carburanti , lubrifianti si alte mijloace necesare sustinerii operatiunilor de interventie , inclusiv hrana si antidotul pentru participantii la interventiile de lunga durata .</p>
c. informare preventiva a populatiei asupra pericolelor specifice unitatii administrativ teritoriale si asupra comportamentului de adoptat in cazul manifestarii unui pericol;	<p>- distribuirea de materiale informative, pliante si afise la unitatile scolare de pe teritoriul comunei, afisarea regulilor de comportament in situatii de urgenta la avizierele destinate publicitatii;</p> <p>-identificarea tipurilor de risc existente in unitatea administrativ-teritoriala , si informarea preventiva a populatiei asupra pericolelor specifice;</p> <p>- se reactualizeaza periodic in functie de noi reglementari, si gradul de deteriorarea a acestora..</p>
d. exercitii si aplicatii;	<p>- materiale si echipamentele necesare sunt cele specifice conform normelor in vigoare ;</p> <p>- exercitiile si aplicatiile sunt conforme planurilor operative , de pregatire si planificare a exercitiilor de specialitate, se desfasoara pe teritoriul localitatii prin activitati de simulare a producerii unei situatii de urgenta;</p>
<b>III. INTERVENTIE</b>	
a. alarmare	<p>-folosesc toate mijloacele existente pentru avertizarea cu prioritate a populatiei si obiectivelor in zonele de</p>

b. actiuni de cautare/salvare/descarcerare	risc. -asigura conditiile necesare interventiei echipelor specializate de cautare, deblocare, salvare,descarcerare in vederea limitarii pierderilor de vieti omenesti.
c.-asistenta medicala	-asigura conditiile de intrare in actiune a echipelor specializate sanitare din cadrul serviciului voluntar si a tuturor structurilor sanitare participante la actiunea de salvare, in vederea acordarii primului ajutor medical si transportul ranitilor la punctele de adunare si evacuare.
d.-actiuni de îndepartare a manifestarii pericolului produs	-evalueaza situatiile de urgenta produse pe teritoriul unitatii administrativ-teritoriale, stabilesc masuri si actiuni specifice pentru gestionarea acestora si urmaresc indeplinirea lor.
e.-actiuni de limitare a consecintelor unui pericol	-supravegherea permanenta a zonelor de risc; -dirijarea fortelor si mijloacelor de interventie; -evacuarea preventiva a oamenilor si animalelor si punerea in siguranta a bunurilor ce nu pot fi evacuate, prin ridicarea la cote superioare sau prin ancorare; -asigura surse suplimentare pentru alimentarea cu apa a populatiei in perioadele deficitare.
f.-actiuni de înlaturare a efectelor unui eveniment	- actiuni pt. repunerea in functiune a instalatiilor de alimentare cu apa, de evacuare a apelor reziduale industriale si menajere care au fost afectate, evacuarea apelor din inundatii si baltiri; -aplicarea masurilor sanitaro-epidemice necesare; -timpul de intrare in actiune se satileste in functie de evolutia situatie de urgenta, cat mai repede posibil dupa ce este accesibil in zona afectata.

### Atributiile autoritatilor si responsabililor cuprinsi în PAAR

ANEXA 2

#### AUTORITATEA: CENTRUL OPERATIV AL CLSU

Fisa Nr.4

##### I.-gestionarea RISCURILOR

a.-monitorizarea permanenta a parametrilor meteo, seismici, de mediu, hidrografici, etc si transmiterea datelor la autoritatile competente;

Centrele operative care se constituie numai la declararea starii de alerta, pe timpul functionarii lor, indeplinesc atributii similare centrlor operative cu activitate permanenta.  
-centralizeaza si transmit operativ la centrul operational judetean date si informatii privind aparitia si evolutia starilor potential generatoare de situatii de urgenta;  
-monitorizeaza situatiile de urgenta si informeaza Inspectoratul General si celelalte centre operationale si operative interesate;  
-asigura transmiterea operativa a deciziilor,



	dispozitiilor si ordinelor , precum si mentinerea legaturilor de comunicatii cu centrele operationale si operative implicate in gestionarea situatiilor de urgenta , cu dispeceratele integrate pentru apeluri de urgenta si cu dispeceratele proprii serviciilor si fortelor care intervin in acest scop;
b.-controlul preventiv al autoritatilor pe domenii de competenta;	
c.-informare preventiva a populatiei asupra pericolelor specifice unitatii administrativ teritoriale si asupra comportamentului de adoptat în cazul manifestarii unui pericol;	
d.-exercitii si aplicatii;	-exercitii de simulare privind producerea unei situatii de urgenta; -constituirea comitetului operativ, ca urmare a simularii declararii starii de urgenta , atributii, modul de actiune, cu cine trebuie sa tina legatura, datele transmise, intervalul de timp la care trebuie comunicate
<b>II.-RESURSE NECESARE</b>	
a.-monitorizarea permanenta a parametrilor meteo, seismici, de mediu, hidrografici, etc si transmiterea datelor la autoritatile competente;	
b.-controlul preventiv al autoritatilor pe domenii de competenta;	
c.-informare preventiva a populatiei asupra pericolelor specifice unitatii administrativ teritoriale si asupra comportamentului de adoptat în cazul manifestarii unui pericol;	
d.-exercitii si aplicatii;	-exercitii de simulare privind producerea unei situatii de urgenta; -exercitii de transmitere a datelor la centrul operational judetean cu ajutorul aparaturii din dotare, telefoane fixe , mobile , fax , etc. -centralizarea la loc vizibil a numerelor de telefon, fax , a persoanelor , structurilor ierarhic superioare la care trebuie comunicate datele privind situatia din teritoriu; - locul de desfasurare a acestor exercitii este la sediul CLSU Paulis.

<b>II.-INTERVENTIE</b>	
a.alarmare	
b.actiuni de cutare/salvare/descarcerare	
c.asistenta medicala	
d.actiuni de îndepartare a manifestarii pericolului produs	
e.actiuni de limitare a consecintelor unui pericol	
f.actiuni de înlaturare a efectelor unui eveniment	

**AUTORITATEA: SEFUL SERVICIULUI DE URGENTA**

Fisa nr.5

**VOLUNTAR**

**I.-gestionarea RISCURILOR**

a.-monitorizarea permanenta a parametrilor meteo, seismici, de mediu, hidrografici, etc si transmiterea datelor la autoritatile competente;	- face parte din CLSU si asigura permanenta la sediul primariei in vederea primirii prognozelor si avertizarilor hidrometeorologice ; -asigura transmiterea informatiilor privind evolutia fenomenelor periculoase, centrului operational judetean.
b.-controlul preventiv al autoritatilor pe domenii de competenta;	-controleaza ca instalatiile , mijloacele si utilajele de stins incendiu , celelalte materiale pentru interventie de pe teritoriul localitatii sa fie in stare de functionare si intretinute corespunzator; -impreuna cu compartimentul/specialistul de prevenire verifica modul de respectare a masurilor de prevenire in gospodariile populatiei si pe teritoriul agentilor si operatorilor economici din raza localitatii.
c.-informare preventiva a populatiei asupra pericolelor specifice unitatii administrativ teritoriale si asupra comportamentului de adoptat în cazul manifestarii unui pericol;	-promoveaza in permanenta serviciul in randul populatiei si elevilor ; - distribuirea de materiale informative, pliante si afise la unitatile scolare de pe teritoriul comunei, afisarea regulilor de comportament în situatii de urgenta la afisierile publicitare din unitatea administrativ-teritoriala; -identificarea tipurilor de risc existente in unitatea administrativ-teritoriala , si informarea preventiva a populatiei asupra pericolelor specifice, modul de actiune a acestora; -aducerea la cunostinta populatiei , despre proiectarea in unitatea administrativ-teritoriala sau in zonele limitrofe a unor obiective cu activitati in care sunt prezente substante periculoase;

	- se reactualizeaza periodic in functie de noi reglementari in domeniu, si de gradul de deteriorare a acestora (afiselor, pliantelor)
d. exercitii si aplicatii;	-conduce lunar , procesul de pregatire al voluntarilor pentru ridicarea capacitatii de interventie, potrivit documentelor intocmite in acest scop; -asigura studierea si cunoasterea de catre personalul serviciului voluntar a particularitatilor localitatii si clasificarii din punct de vedere al protectiei civile, precum si principalele caracteristici ale factorilor de risc care ar influenta urmarile situatiilor de urgenta din zona de competenta; -verifica prin exercitii de alarmare viabilitatea planurilor de alarmare intocmite, precum si starea de operativitate si de interventie a formatiilor de protectie civila.
<b>II.-RESURSE NECESARE</b>	
a. -monitorizarea permanenta a parametrilor meteo, seismici, de mediu, hidrografici, etc si transmiterea datelor la autoritatile competente;	
b. -controlul preventiv al autoritatilor pe domenii de competenta;	materiale/echipamente necesare
c. -informare preventiva a populatiei asupra pericolelor specifice unitatii administrativ teritoriale si asupra comportamentului de adoptat în cazul manifestarii unui pericol;	- distribuirea de materiale informative, pliante si afise la unitatile scolare de pe teritoriul comunei, afisarea regulilor de comportament în situatii de urgenta la afisierul primariei si la afisierele din localitatile arondate , -informeaza populatia asupra tipurilor de riscuri identificate in unitatea administrativ-teritoriala, masurile de autoprotectie ce trebuie indeplinite, mijloacele de protectie puse la dispozitie, modul de actiune .
d. -exercitii si aplicatii;	-conduce lunar , procesul de pregatire al voluntarilor pentru ridicarea capacitatii de interventie, potrivit documentelor intocmite in acest scop; -participa la executarea exercitiilor si aplicatiile cuprinse in planul de pregatire a populatiei in situatii de urgenta.
<b>III.-INTERVENTIE</b>	
a. -alarmare	-asigura alarmarea personalului serviciului voluntar pentru situatii de urgenta , pentru aducerea acestuia in mod oportun la punctul de intalnire stabilit de beneficiarul voluntariatului; -timpul mediu de alertare este de 5-10 minute in



	<p>functie de anotimp si de ora din zi sau din noapte la care s-a produs situatia de urgenta;</p> <p>-timpul de raspuns este de 10 minute pt. obiectivele cu risc ridicat si de 30 minute la cel mai indepartat punct din sectorul de competenta stabilit.</p> <p>-raza medie a sectorului de competenta este de aprox. 10km.</p>
<b>b.-actiuni de cautare/salvare/descarcerare</b>	-dispune masuri si coordoneaza activitatile echipelor specializate de cercetare-cautare; deblocare-salvare evacuare in vederea reducerii pierderilor de vieti omenesti .
<b>c.-asistenta medicala</b>	-dispune masuri si conduce interventia echipei specializate sanitare in vederea acordarii primului ajutor medical si transportul ranitilor la punctele de adunare si evacuare -dispune masuri si asigura conditiile de intrare in actiune a structurilor sanitare specializate participante la actiunea de salvare.
<b>d.-actiuni de îndepartare a manifestarii pericolului produs</b>	
<b>e.-actiuni de limitare a consecintelor unui pericol</b>	-conduce activitatile serviciului voluntar in vederea limitarii consecintelor situatie de urgenta produse , prin activitati de izolare a zonei, evacuarea populatiei aflate in pericol, intreruperea alimentarii cu energie si gaze a zonei afectate , etc. -activitatile de limitare a consecintelor sunt in functie de natura, evenimentului sau situatie de urgenta produse.
<b>f.-actiuni de înlaturare a efectelor unui eveniment</b>	- actiuni pt. repunerea in functiune a instalatiilor de alimentare cu apa , de evacuare a apelor reziduale industriale si menajere care au fost afectate, evacuarea apelor din inundatii si baltiri; - evacuarea animalelor moarte in vederea evitarii producerii unor epidemii; - pt. înlaturarea efectelor unei situatii de urgenta se folosesc toate mijloacele din dotare .

<b>AUTORITATEA: COMPARTIMENTUL DE PREVENIRE DIN CADRU</b>		<b>Fisa nr.6</b>
<b>SERVICIULUI VOLUNTAR PT.SITUATII DE URGENTA</b>		
<b>I.-gestionarea RISCURILOR</b>		
<b>a.-monitorizarea permanenta a parametrilor meteo, seismici, de mediu, hidrografici, etc si transmiterea datelor la autoritatile competente;</b>		
<b>b.-controlul preventiv al</b>	-proponeri prin reglementarea unor activitati prin	

autoritatilor pe domenii de competenta;	hotarari ale Consiliului Local, controlul si informarea preventiva a populatiei, precum si pregatirea acesteia pentru situatii de urgenta, constatarea si sanctionarea incalcarilor procedurilor legale. - verificarea respectarii actelor normative si reglementarilor privind apararea impotriva incendiilor si a legislatiei de protectie civila la proiectarea, executarea, exploatarea si postutilizarea constructiilor, instalatiilor si amenajarilor; - verificarea si organizarea activitatii privind depistarea pericolelor potential generatoare de riscuri pe timpul exploatarii constructiilor, instalatiilor si amenajarilor ; - coordonarea si controlul realizarii pregatirii si instruirii specifice a populatiei si a salariatilor, a modului de insusire de catre acestia a regulilor si masurilor specifice, precum si a comportamentului pe timpul manifestarii unei situatii de urgenta; - instiintarea factorilor responsabili in managementul riscului despre existenta, dimensiunea si consecintele riscului identificat in domeniul respectiv;
c.-informare preventiva a populatiei asupra pericolelor specifice unitatii administrativ teritoriale si asupra comportamentului de adoptat în cazul manifestarii unui pericol;	- informarea si educarea preventiva a populatiei; - solutionarea petitiilor si sesizarilor in domeniul specific , impreuna cu specialisti ai I.S.U.J. Arad - informarea populatiei privind pericolele potentiale de risc, inclusiv in locuinte si gospodarii si modul de comportare in situatii de urgenta. - în ce domeniu de competenta; periodicitate
d.-exercitii si aplicatii;	
<b>II.-RESURSE NECESARE</b>	
a.-monitorizarea permanenta a parametrilor meteo, seismici, de mediu, hidrografici, etc si transmiterea datelor la autoritatile competente;	
b.-controlul preventiv al autoritatilor pe domenii de competenta;	materiale/echipamente necesare
c.-informare preventiva a populatiei asupra pericolelor specifice unitatii administrativ teritoriale si asupra comportamentului de adoptat în cazul manifestarii unui pericol;	- distribuirea de materiale informative, pliante si afise la unitatile scolare de pe teritoriul comunei, afisarea regulilor de comportament în situatii de urgenta la afisierul primariei si in localitatile apartinatoare.
d.-exercitii si aplicatii;	
<b>III.-INTERVENTIE</b>	
a.-alarmare	
b.-actiuni de	



- c) Cutare/ salvare/descarcerare
- d) Asistenta medicala
- e) Actiuni de indepartare a pericolului produs
- f) Actiuni de limitare a consecințelor unui pericol
- g) Actiuni de inlaturare a efectelor unui eveniment

Atribuțiile autorităților și responsabililor cuprinși în Lista autorităților și factorilor care au responsabilități în analiza și acoperirea riscurilor în localitatea Paulis, respectiv de la punctele 9, 10, 11, 12, 13, 14, 15, sunt conform Hotărârii nr.2288/2004 pentru aprobarea repartizării principalelor funcții de sprijin pe care le asigură ministerele, celelalte organe centrale și organizațiile neguvernamentale privind prevenirea și gestionarea situațiilor de urgență

#### ANEXA 3

#### RISURI POTENTIALE ÎN LOCALITĂȚI/JUDEȚE VECINE CARE POT AFECTA ZONA DE COMPETENȚĂ A UNITĂȚII ADMINISTRATIV-TERITORIALE

Paulis se învecinează la nord cu comuna Ghioroc, la est cu orașul Lipova, la vest cu comuna Vladimirescu, iar la sud cu comuna Zabrani.

Pe teritoriul localităților învecinate, activitatea de bază a locuitorilor este agricultura și creșterea animalelor, neexistând pe teritoriul acestor vecini factori potențiali generatori de situații de urgență, care să afecteze zona de competență a comunei Paulis.

#### ANEXA 5

#### MĂSURI CORESPUNZĂTOARE DE EVITARE A MANIFESTĂRII RISURILOR, DE REDUCERE A FRECVENȚEI DE PRODUCERE ORĂ DE LIMITARE A CONSECINȚELOR ACESTORA, PE TIPURI DE RISURI

##### A PREVENIREA ȘI STINGEREA INCENDIILOR

Prevenirea incendiilor este totalitatea acțiunilor de împiedicare a inițierii și propagării incendiilor, de asigurare a condițiilor pentru salvarea persoanelor și bunurilor și de asigurare a securității echipelor de intervenție. Reguli generale de prevenire a incendiilor:

controlul, supravegherea și reducerea pericolelor de incendiu ori a consecințelor acestora;

asigurarea condițiilor de evacuare și salvare a persoanelor în siguranță și de securitate a echipelor de intervenție proprii în cazul izbucnirii unui incendiu;

întreținerea în stare operativă a instalațiilor de detectare/alarmare/stingere a incendiilor și mijloacelor de primă intervenție;  
pregătirea planurilor de protecție împotriva incendiilor (evacuare, depozitare și intervenție)

Activitățile de amenajare a pădurii în vederea P.S.L. constă între altele, crearea de întreruperi ale masei combustibile, prin zone tampon, ceea ce permite reducerea riscului de propagare a incendiului, prin trecerea de linii somiere.

Trtodata pentru îmbunătățirea rapidității de intervenție, se recomandă amplasarea cisternelor, (rezervoarelor) cu apă pe masiv și în apropierea zonelor forestiere.

Organizarea activității de apărare împotriva incendiilor pe locul de muncă reprezintă asigurarea condițiilor care să permită salariaților, ca pe baza instruirii și cu mijloacele tehnice pe care le au la dispoziție, să acționeze pt. prevenirea și stingerea incendiilor, evacuarea și salvarea utilizatorilor construcției, evacuarea bunurilor materiale, precum și pt. Maturarea efectelor distructive provocate în caz de incendii.

Instruirea în domeniul prevenirii și stingerii incendiilor a persoanelor angajate în munca constituie parte componentă a activității de apărare împotriva incendiilor desfășurate de persoanele fizice și juridice potrivit prevederilor legale în vigoare

Principalele obligații și răspunderi ale persoanelor fizice și juridice, privind prevenirea și stingerea incendiilor:

răspund de stabilirea și aplicarea măsurilor de apărare împotriva incendiilor, precum și de consecințele producerii incendiilor;

să permită necondiționat accesul serviciilor de urgență și al persoanelor care acordă ajutor;

să permită necondiționat utilizarea apei, a materialelor și a mijloacelor proprii pentru operațiuni de salvare, de stingere și de limitare a efectelor incendiilor produse la bunurile proprii ori ale altor persoane;

să accepte solicitările de comandantului intervenției pentru degajarea terenurilor, demolarea unei construcții sau a unei părți din construcție, tăierea/dezmembrarea mijloacelor de transport, oprirea temporară a activităților sau evacuarea din zona periclitată și să acorde sprijin, cu forță și mijloace proprii, pentru realizarea acestor măsuri.

Persoana care observă un incendiu are obligația să anunțe prin orice mijloace serviciile de urgență, primăria, sau poliția și să ia măsuri, după posibilitățile sale, pentru limitarea și stingerea incendiului.

Pentru asigurarea condițiilor de evacuare și salvare a persoanelor în siguranță, în caz de incendiu sunt necesare următoarele măsuri:

stabilirea unui concept propriu de alarmare și evacuare în caz de incendiu;

pastrarea cailor de evacuare, salvare și intervenție libere și în stare de utilizare la parametrii la care au fost proiectate și realizate;

marcarea și semnalizarea cailor și acceselor de evacuare, salvare și intervenție;

asigurarea și funcționarea iluminatului de siguranță și celei de-a doua surse de energie electrică;

afișarea extrasului corespunzător din planurile de protecție împotriva incendiilor pe fiecare nivel în parte, în corelare cu situația existentă;

asigurarea și funcționarea sistemelor de alarmare și semnalizare a incendiilor la parametrii de performanță pentru care au fost proiectate;

asigurarea numărului și tipurilor de stmgatoare; corespunzătoare clasei de incendiu;  
organizarea și desfășurarea, periodic, de exerciții și aplicații, cu salariații, gradat, pe 1 (cui de munca,  
pe clădire și pe mai multe clădiri din cadrul aceluiași operator economic;

în cazul manifestărilor cu public numeros, organizatorul anunța în sens cu 48 ore înainte  
administrația publică locală și serviciul public voluntar pentru situații de urgență în a cărei zonă de  
responsabilitate se va desfășura evenimentul.

Compartimentul de prevenire din cadrul serviciului voluntar pentru situații de urgență » are ca  
principala atribuție și activitatea de prevenire a producerii incendiilor, prin acțiuni de îndrumare și  
control la gospodăriile cetățenesti, agenții economici și instituțiile din unitatea administrativ-teritorială.

Se vor întreprinde acțiuni de informare și mediatizare a măsurilor de prevenire și stingere a  
incendiilor, urmările acestora, prin acțiuni de educație a elevilor la nivelul școlilor în acest domeniu  
, afișe sau pliante, afișate la afișierele comunei.

În cazul declanșării unor incendii, se vor folosi toate forțele și mijloacele disponibile în  
vederea salvării vieților omenești, limitării pagubelor materiale, măsuri în vederea preîntâmpinării  
incendiului la obiectivele învecinate.

## B. INUNDAȚII

Inundația apare atunci când albia unui râu nu poate prelua toată apa căzută din cer.

Inundațiile și alunecările de teren se datorează în mare parte distrugerii pădurilor în bazinele  
hidrografice. Pădurile au un rol important în protejarea versanților de eroziune.

În caz de inundații se folosește următorul semnal de alarmă:

-**alarmă de dezastre** - 5 sunete (impulsuri) a 16 secunde fiecare cu pauze de 10 secunde între  
ele.

-**încetarea alarmei** - sunet continuu, cu durată de 2 minute.

Regulile de bază în caz de inundație sunt:

- sa se învețe semnalele de alarmare transmise prin sistemul protecție civile;
- sa se asculte informațiile oficiale și buletinele meteorologice;
- sa se semnaleze autorităților locale inundațiile, alunecările de teren și accidentele majore;
- sa se păstreze la îndemână un stoc provizoriu pentru câteva zile;
- le evacuare, este recomandat să-și ia fiecare alimente pt. a le folosi pe drum.

În cazul în care ești surprins de viitura este recomandat a se încerca să se ajungă, pe un loc cât  
mai ridicat, pentru evitarea pe cât posibil a impactului cu viitura.

În acest caz singura salvare este echipa de salvare, care după retragerea apelor vine în ajutor.

În cazul în care se ordona evacuarea din zonele afectate de inundații, trebuie respectate următoarele  
reguli:

respectarea ordinii la evacuare stabilită: copii, bătrâni; bolnavi și în primul rând din zonele cele  
mai periclitate;

înainte de părăsirea locuinței se va întrerupe alimentarea cu apă, gaze, energie electrică;  
se scot toate animalele din gospodărie și se dirijează către locurile care oferă protecție;  
se are în vedere a se lua documentele personale, alimente, apă, trusa sanitară, mijloc de  
iluminat.

Pentru a se preveni bolile in zonele inundate , se întreprind masuri de vaccinare împotriva febrei tifoide si a hepatitei A. dezinfectarea cu var cloros a fântânilor , caselor si beciurilor in care a bălțit apa . Consumul apei se face la 30 minute de la fierbere. Se pastreaza igiena corporala , se evita expunerea prelungita la frig, se anunța la telefon 112 simptomele de febra , dureri de burta, stare de voma.

La nivelul comunei Paulis se va respecta planul de aparare împotriva inundațiilor, ghețurilor si poluărilor accidentale pe perioada 2017-2021.

### C. ALUNECĂRI DE TEREN

Alunecările de teren reprezintă deplasări ale versantilor dealurilor . Ele se pot produce de-a lungul pantei sau lateral, ca urmare a unor fenomene naturale ( ploii torențiale, prăbușiri ale unor grote, eroziuni puternice, cutremur de pamant), sau a urmare a activitatii umane

Alunecările de teren sunt semnalele prin fisuri (crăpături) pe pamant, pe asfalt, in pereții clădirilor, copaci inclinati etc. .

In cazul alunecărilor de teren se cauta deplasarea pe un teren drept , se instiinteaza si se ajuta persoanele aflate in zona alunecărilor, se apeleaza la serviciile specializate (politie, pompieri, salvare)

### D. GRIPA AVIARA

In cazul in care cineva a remarcat ceva suspect in privința Îmbolnăvirii păsărilor de curte , are obligația de a instinta autoritatile, prin transmiterea unor date referitoare la situația din zona infectata; speciile de păsări afectate; numărul de păsări suspecte de boala; detalii privind amplasarea exploatației, existenta șoselelor ori a drumurilor principale in apropiere, situația meteorologica locala.

In cazul unui focar se aplica taierea sau uciderea integrala a păsărilor in efectivul afectat, ecarisarea carcaselor si a produselor provenite de la acestea , curățirea , dezinfectia. Repopularea se face după cel puțin 21 zile.

Comuna Paulis dispune de un Cabinet Veterinar , care pentru prevenirea apariției bolii aplica normele stabilite in acest domeniu , are in componenta personal calificat in vederea prevenirii si izolării posibilelor focare.

### E. CUTREMURE

Comuna Paulis se afla intr-o zona cu grad seismologie mic, la nivelul unitatii administrativ-teritoriale nesemnalandu-se in ultimii ani cutremure de intensitate care sa afecteze populația si bunuri.

Totuși in caz de cutremur este indicat sa se ia următoarele masuri:

se cauta locul cel mai sigur din locuința ,colturile interioare ale pereților de rezistenta, golurile de sub usi; locurile de sub scheletul clădirii, mesele , paturile etc.

se verifica tavanele, acoperișul , coșurile rețeaua electrica, țevile de gaze; se ancoreaza mobila grea , dulapurile cu cărți in asa fel ca in caz de cădere sa nu blocheze ieșirea;

este un avantaj puterea de păstrare a lucidității, aceasta aducandu-ti sanse mai multe sa scapi nevatamat.



## ANEXA 6

### SISTEME EXISTENTE DE PREAVERTIZARE /AVERTIZARE A ATINGERII UNOR VALORI CRITICE SI DE ALARMARE A POPULAȚIEI IN CAZUL EVACUARE

În scopul prevenirii instalării PANICII și pentru a se asigura realizarea măsurilor de protecție și respectarea regulilor de comportare, populația va fi informată despre situația creată prin sisteme și mijloace tehnice de avertizare și alarmare publică.

*Mijloacele de avertizare și alarmare* specifice se instalează în locurile stabilite de Inspectoratul General pentru Situații de Urgență și de serviciile de urgență profesionale. *Mesajele de avertizare și alarmare* se transmit obligatoriu, cu prioritate și gratuit prin toate sistemele de telecomunicații, posturile și rețelele de radio și de televiziune, inclusiv prin satelit și cablu, care operează pe teritoriul României, la solicitarea expresă a președinților/sefilor structurilor pentru situații de urgență.

În perioada predezastru se vor folosi toate mijloacele de transmisiuni existente: telefoanele de toate tipurile, fax, radiotelefoane fixe și mobile, pentru transmiterea comunicatelor privind evoluția unei de viitură, a direcțiilor de propagare a incendiilor, a urinarilor alunecărilor de teren, vor fi folosite toate mijloacele prin care se pot transmite informații cu privire la situația creată, modul de protecție, precum și la modul de acțiune pentru limitarea și lichidarea efectelor situației de urgență.

Alarmarea populației, instituțiilor publice și operatorilor economici se realizează prin semnale acustice sau optice emise cu ajutorul mijloacelor de alarmare și prin comunicări transmise-pe posturile de radiodifuziune și televiziune centrale și locale, iar în cazul existenței, și prin stațiile de radiofrecvență și radioamplificare.

Semnalele de alarmare acustice a populației, instituțiilor publice și operatorilor economici sunt: alarma aeriană, alarma la dezastre, prealarma aeriană, și încetarea alarmei.

Durata fiecărui semnal este de două minute pentru toate mijloacele de alarmare, cu excepția sirenelor cu aer comprimat la care durata este de un minut.

- a) Semnalul ALARMA LA DEZASTRE se compune din 5 sunete a 16 secunde fiecare, cu pauza de 10 secunde între ele.
- b) Semnalul ÎNCETAREA ALARMEI se compune dintr-un sunet continuu de aceeași intensitate, cu durata de 2 minute.

În comuna Paulis este instalată o sirena electrică care se află pe clădirea primăriei.

Pentru alarmarea populației se pot folosi ca mod de alarmare secundară, clopotele bisericilor ortodoxe, catolice, reformate, situate pe teritoriul localității Paulis.

## ANEXA 7

TABEL CUPRINZÂND OBIECTIVELE CARE POT FI AFECTATE DE PRODUCEREA UNEI SITUAȚIE DE URGENȚĂ (SEISM, INUNDAȚIE, ALUNECARE DE TEREN, ACCIDENT TEHNOLOGIC)



Nr. crt	Denumire institutie publica	Localitatea	Numele si prenumele cond. unitate	Numar telefon	Nr. salariati	Localitatea si adresa unde se evacueaza
1	SC Tiesta SRL	Baratca	Mereanu Silviu	0721393121	3	Paulis nr.5 Sala de sport
2	SC Rusco SRL	Paulis	Luchianov Liliana	0758059291	4	Paulis nr.1 Caminul Cultural
3	Scoala Gimnaziala Paulis	Paulis	Nicoara Florin	0753602933	20	Sambateni nr.26 Scoala Gimnaziala
4	Gradinita PN1 Paulis	Paulis	Nicoara Florin	0753602933	3	Sambateni nr.26 Gradinita
5	Gradinita PN2 Paulis	Paulis	Nicoara Florin	0753602933	3	Sambateni nr.26 Gradinita
6	Gradinita PN Cladova	Cladova	Nicoara Florin	0753602933	1	Paulis nr.5 Sala de sport
7	Scoala Gimnaziala „Sabin Manuila” Sambateni	Sambateni	Foster Cornelia	0742240095	16	Paulis nr.5 Sala de sport
8	Gradinita PP Sambateni	Sambateni	Foster Cornelia	0742240095	3	Paulis nr.5 Sala de sport
9	Centrul pentru batrani Paulis	Paulis	Peteleu Mihaela	0740522423		Teren fotbal Sambateni

#### ANEXA 9

#### LOCURI/SPATII DE EVECUIARE IN CAZ DE URGENTA SI DOTAREA ACESTORA

La nivelul comunei Paulis sunt localizate zone care in situatii de urgenta tinind cont de evolutia si gradul de pericol, necesita evacuarea populatiei, animalelor si bunurilor din zona afectata

Comuna Paulis detine spatii, care in situatii de normalitate sunt destinate desfasurarii activitatilor institutiilor locale

Astfel la nivelul comunei exista scoli, gradinite, camine culturale si subsoluri care pot fi utilizate in situatii de urgenta ca spatii de evacuare, precum si de prepararea hranei.

#### *Spatiile pentru cazare si prepararea hranei in caz de evacuare*

Nr crt	Spatii de cazare	Nr. Persoane ce pot fi cazate	Capacitati de prepararea hranei	Observatii
1	Caminul cultural Paulis	150		
2	Teren fotbal Sambateni	150		
3	Hotel Rusco	100	500 persoane	



!! \* avariate \ - blocaje de ghețuri |  
 !|| - nr. anexe gospodărești j - scurgeri de pe versanti |  
 ||| - nr. obiective socio- \ - bălțiri, ape interne |  
 \|| economice (se menționează) - grindina, furtuna, căderi J  
 | [ \ școala, grădiniță. | masive de zapada, depuneri |  
 ||| spitalul, biserica, etc.) J de gheata și chiciura, etc. \  
 ||| - nr. poduri și podete | - rupere dig râu, avariere |  
 | \ [ - km DN | baraj, etc, [  
 ! || - km DJ+DC [- etc. |  
 | | j - km drum forestier | |  
 \ \ ! - ha teren agricol | | \  
 j \ j - km rețele de alimentare \  
		cu apa	
		- nr. fântâni	
	.	- animale moarte	
	j - nr. construcțiilor		j
		hidrotehnice (denumirea \ \	
		lor și deținătorul)	
		- rețele electrice	
		- rețele telefonice { \	

3. măsurile luate de către toate structurile implicate în gestionarea situațiilor de urgență generate de riscurile specifice: avertizarea populației, forțe de intervenție care acționează, evacuarea populației, cazare, alimentarea cu apă potabilă a sinistraților și obiecte de primă necesitate, modul de exploatare și de comportare a construcțiilor hidrotehnice cu rol de apărare împotriva inundațiilor, volume acumulate în acumulările permanente și nepermanente, manevrele efectuate la baraje și derivații de ape mari, modul de funcționare al stațiilor de pompare pentru desecare, capacitatea acestora de evacuare, probleme întâmpinate în aplicarea deciziilor, etc.

4. măsuri necesare pentru evitarea sau diminuarea pagubelor (taierea controlată a digurilor, evacuarea apelor din incinte, etc.)

5. construcții hidrotehnice afectate

6. valoarea preliminară a pagubelor stabilită de Comitetele pentru situații de urgență. Rapoartele operative sunt semnate de către președintele Comitetului local pentru situații de urgență (primarul localității).

### CONȚINUTUL RAPORTULUI DE SINTEZA

privind apărarea împotriva inundațiilor, fenomenelor meteorologice periculoase, accidentelor la construcții hidrotehnice și poluărilor accidentale Din localitatea.....perioada

Rapoartele de sinteză se întocmesc de către comitetele locale pentru situații de urgență și se transmit centrului operativ al sistemului de gospodărire a apelor și la centrul operațional al inspectoratului pentru situații de urgență județean, în termen de maxim 30 de zile de la producerea fenomenelor.

Rapoartele de sinteză se întocmesc pe baza constatărilor efectuate la nivelul comitetelor locale de către comisii numite de primari și validate de către comisiile de specialitate pe domenii (construcții, agricol, drumuri, rețele electrice, telefonice, edilitar-

gospodărești etc.), numite de prefecti. Din aceste comisii vor face parte și reprezentanți ai Administrației Naționale "Apele Române" (Sisteme de Gospodărire a Apelor sau Sisteme Hidrotehnice).

Raportul de sinteză va conține:

1. evoluția fenomenelor hidrometeorologice în raport cu mărimile caracteristice de apariție (Antități de precipitații cazute-precipitații maxime înregistrate și precipitații cumulate care au condus la inundații, cursurile de apă pe care s-au produs, niveluri atinse în raport cu mărimile caracteristice de apariție, debite maxime înregistrate, comparația acestora cu debitele de calcul ale digurilor și cu debitele maxime istorice, viteze ale vântului, diametrul maxim al gârâului, grosimi maxime ale stratului de zăpadă, etc.), precum și producerea și evoluția poluării accidentale;
2. organizarea și desfășurarea acțiunilor operative de apariție (măsură preventivă, măsură de intervenție operativă, măsură de evacuare, forțe și unități care au acționat, funcționarea fluxului informațional de avertizare-alarămare a populației, funcționarea fluxului informațional cu țările vecine);
3. efectele fenomenelor hidrometeorologice, poluărilor accidentale-păgube fizice și valorice, cuprinse într-un tabel întocmit după modelul de mai jos:

*Model:*

Municipiul, orașul, Obiective afectate, comuna Aocalități Cauzele afectării  
| aparținătoare | fizic, valoric | (mii. lei) | victime omenești | | revărsare râu, | nr.  
case din care | | pâraie, vale |  
Satul	.....	distruse		nepermanenta
	avariate		(nominalizarea	
nr. anexe gospodărești		lui		
	nr. obiective		blocaje de	
socio-economice (se		ghețuri		
	menționează școala,		scurgeri de pe	
	grădiniță, spitalul,		versanti	
	biserică, etc.)		bălțiri, ape	
nr. poduri și podete		interne, etc.		
	km DN		evacuă din	
	- km DJ+DC		lacuri de	
	km drum forestier		acumulare	
	ha teren agricol		grindina,	
km rețele de alimentare		furtuna, căderi		
	cu apă		masive de	
	- nr. fântâni		zăpadă, depuneri	
	animale moarte		de gheață și	
	nr. construcțiilor		chiciura, etc.	
hidrotehnice (nominalizare:		rupere dig		
dig, râu reg. râu, etc.,		râu, avariere		
	detinator)		baraj, etc.	
	rețele electrice		etc.	
	rețele telefonice			

+

+

+

*TOTAL UNIT ADM TERIT* - victime omenești \ \ Valoare \

\ Nr. total localități - nr. case din cave \ (mil. lei)

\ afectate \ distruse \ \

\ \ avariate \ \ \

\ \ nr. anexe gospodărești \ \

\ \ nr. obiective \ \

\ \ socio-economice \ \

\ \ - nr. poduri si pódete \ \

\ \ - km DN \ \

\ \ km DJ+DC \ \

\ \ km drum forestier \ \

\ \ - ha teren agricol \ \ \

\ \ km rețele de alimentare \ \

\ \ cu apa \ \

\ \ - nr. fântâni \ \

\ \ animale moarte \ \ \

\ \ - nr. construcțiilor \ \

\ \ hidrotehnice \ \

\ \ rețele electrice \ \

\ \ rețele telefonice \ \

Pierderile de vieți omenești se vor menționa nominal, cu specificarea împrejurărilor în care au survenit;

4. comportarea lucrărilor de gospodărire a apelor cu rol de aparare împotriva inundațiilor din administrarea primăriilor.

5. raportul se semnează de către președintele comitetului local pentru situații de urgență.

ANEXA 12

## REGULI DE COMPORTARE A POPULAȚIEI ÎN CAZUL PRODUCERII UNEI SITUAȚII DE URGENȚĂ

Prin toate mijloacele de care se dispune , afișe , pliante , etc. se vor aduce la cunoștința populație regulile de comportare în situații de urgență

### ÎN CAZ DE INCENDIU

COMPORTATI!-VA CU CALM SI RESPECTATI REGURILE SI MASURILE INDICATE ÎN ASEMENEA SITUAȚIE;

DACA PENTRU SALVAREA OAMENILOR, TREBUIE SA TRECETI PRIN ÎNCĂPERI INCENDIATE, PUNEȚI PE CAP O PĂTURĂ UMEDĂ;

DESCHIDE-TI CU PRUDENTA UȘILE, DEOARECE FLUXUL RAPID DE AER, PROVOACĂ CREȘTEREA RAPIDA A FLĂCĂRILOR;

PRIN ÎNCĂPERILE CU FUM DENS DEPLASAȚI-VA TARAS SAU APLECAȚI; STRIGAȚI VICTIMELE (COPIII DE REGULA SE ASCUND SUB PATURI, ÎN DULAPURI,ETC.), GASITI-LE SI SALVAȚI-LE;



DACA VI SE APRINDE ÎMBRĂCĂMINTEA, NU FUGIȚI; CULCATI-VA PE PAMANT SI ROSTOGOLIȚI-VA;  
ASUPRA OAMENILOR CARORA LI S-A APRINS ÎMBRĂCĂMINTEA, ARUNCAȚI UN PALTON, O PĂTURĂ SAU CEVA CARE ÎI ACOPERA ETANȘ;  
IN CAZUL STINGERII INCENDIULUI FOLOSIȚI STANGATOARE, APA, NISIP, PAMANT, ÎNVELITORI, ETC.;  
DACA ARDE SUPRAFAȚA VERTICALA, APA SE ARUNCA DE SUS IN JOS;  
LICHIDELE INCENDIARE SE STING PRIN ACOPERIRTE CU NISIP, PAMANT, CUVERTURI GRELE;  
INSTALAȚIILE ELECTRICE SE STING NUMAI DUPĂ ÎNTRERUPEREA PREALABILA A SURSELOR DE ENERGIE;  
IEȘIȚI DIN ZONA INCENDIATA IN DIRECȚIA DINSPRE CARE BATE VANTUL;  
BOMBELE INCENDIARE DE AVIAȚIE SE STING PRIN ACOPERIREA CU PAMANT SAU PRIN SCUFLJNDARE IN BUTOAI (GALEȚI DE APA);  
PICATURILE DE NAPALM, CĂZUTE PE ÎMBRĂCĂMINTE SE STING PRIN ACOPERIREA LOCULUI RESPECTIV CU ÎMBRĂCĂMINTE SUBȚIRE, LUT SAU NISIP;  
AMESTECURILE PE BAZA DE FOSFOR SAU SODIU SE STING PRIN IZOLAREA ACESTORA DE AERUL ÎNCONJURĂTOR PRIN ACOPERIRE CU PĂMÂNT, NISIP, ACOPERIRI ETANȘE (PALTON, PATURI, ETC.)

#### **IN CAZ DE INUNDAȚII**

##### DACA AVEȚI TIMP LUATI URMATOARELE MASURI

- ADUCEȚI IN CASA UNELE LUCRURI SAU PUNETI-LE CULCATE LA PAMANT INTR-UN LOC SIGUR (MOBILA DE CURTE, UNELTE DE GRADINA SAU ALTE OBIECTE CARE SE POT MUTA SI CARE POT FI SUFLATE DE VÂNT SAU LUATE DE APA);
- BLOCAȚI FERESTRELE ASTFEL INCAT SA NU FIE SPARTE DE VÂNTURI PUTERNICE, DE APA, DE OBIECTE CARE PLUTESC SAU DE ALUVIUNI;
- EVACUAȚI ANUMALELE SI BUNURILE DE VALOARE IN LOCURI DE REFUGIU, DINAINTE CUNOSCUTE;
- ÎNCUIAȚI UȘILE SI FERESTRELE DUPĂ CE ÎNCHIDEȚI APA, GAZUL SI INSTALAȚIILE ELECTRICE;
- NU STOCAȚI SACI DE NISIP PE PARTEA DIN AFARA PEREȚILOR; MAI BINE PERMITEȚI APEI DE INUNDAȚIE SA CURGĂ LIBER PRIN FUNDAȚIE, SAU DACA SUNTEȚI SIGUR CA VEȚI FI INUNDAȚI PROCEDAȚI SINGUR LA INUNDAȚIA FUNDAȚIEI;

##### DACA INUNDAȚIA ESTE IMINENTA PROCEDAȚI! ASTFEL:

- MUTATI OBIECTELE CARE SE POT MIȘCA IN PARTEA CEA MAI DE SUS A CASEI; DECONECTAȚI APARATELE ELECTRICE SI ÎMPREUNA CU ÎNTREAGA FAMILIE PĂRĂSIȚI LOCUINȚA SI DEPLASAȚI-VA SPRE LOCUL DE REFUGIU (ETAJE SUPERIOARE, ACOPERIȘURI, ÎNĂLȚIMI SAU ALTE LOCURI DOMINANTE) CARE NU POT FI ACOPERITE DE NIVELUL COTELOR MAXIME ALE APELOR;
- IN CAZUL IN CARE SUNTEȚI SURPRINS IN AFARA LOCUINTEI (PE STRĂZI, SCOLI, PARCURI, CALI DE SPECTACOLE, AUTOCARI, ETC.) ESTE NECESAR SA

RESPECTATI CU STRICTETE COMUNICATIILE PRIMITE SI SA VA INDEPARTATI SPRE LOCURILE DE REFUGIU CELE MAI APROPIATE.

IN CAZUL IN CARE SE TRECE LA EVACUARE

RESPECTAT! ORDINEA DE EVACUARE STABILITA: COPII, BATRANI, BOLNAVI IN PRIMUL RÂND DIN ZONELE CELE MAI PERICULOASE; ÎNAINTE DE PARASIREA LOCUINȚEI INTRERUPETI INSTALAȚIILE DE ALIMENTARE CU APA, GAZE, ENERGIE ELECTRICA SI ÎNCHIDEȚI FERESTRELE; SCOATEȚI ANIMALELE DIN GOSPODĂRIE SI DIRIJATI-LE CATRE LOCURILE CARE OFERĂ PROTECȚIE;

LA PARASIREA LOCUINȚEI LUAȚI DOCUMENTELE PERSONALE SI O REZERVA DE ALIMENTE, APA, TRUSA SANITARA, UN MIJLOC DE ILUMINAT, UN APARAT DE RADIO, IAR PE TIMP FRIGUROS SI ÎMBRĂCĂMINTE MAI GR. OASA;

DUPA SOSIREA LA LOCUL DE REFUGIU, COMPORTATI-VA CU CALM, OCUPAȚI LOCURILE STABILITE, PROTEJAT! SI SUPRAVEGHEAT! COPIII, RESPECTAT! MASURILE STABILITE.

LA REINTOARCEREA ACASA RESPECTATI URMATOARELE

NU INTRATI IN LOCUINȚA IN CAZUL IN CARE ACEASTA A FOST AVARIATA SAU A DEVENIT INSALUBRA;

NU ATINGEȚI FIRELE ELECTRICE;

NU CONSUMAȚI APA DIRECT DE LA SURSA, CI NUMAI DUPA CE A FOST FIARTA;

CONSUMAȚI ALIMENTE NUMAI DUPA CE AU FOST CURATATE, FIERTE SI DUPA CAZ, CONTROLATE DE ORGANELE SANITARE ;

NU FOLOSITĂ INSTALAȚIILE DE ALIMENTARE CU APA, GAZE, ELECTRICITATE, DECÂT DUPA APROBAREA ORGANELOR DE SPECIALITATE;

ACORDAȚI AJUTOR VICTIMELOR SURPRINSE DE INUNDAȚII;

EXECUTAȚI LUCRĂRI DE ÎNLĂTURARE A URMĂRILOR INUNDAȚIEI, DEGAJAREA MALULUI, CURĂȚIREA LOCUINȚEI SI MOBILIERULUI, DEZINFECTAREA ÎNCĂPERILOR, REPARAREA AVARIILOR SPRIJINIȚI MORAL SI MATERIAL OAMENII AFECTAȚI DE INUNDAȚII PRIN GĂZDUIRE, DONARE DE BUNURI MATERIALE, ALIMENTE, MEDICAMENTE.

IN CAZUL DESCOPERIRII MUNIȚIILOR NEEXPLODATE

NU LE ATINGEȚI;

NU LE LOVIȚI SAU MIȘCAȚI;

NU LE INTRODUCEȚI IN FOC;

NU ÎNCERCAȚI SA DEMONTAȚI FOCOASELE SAU ALTE ELEMENTE COMPONENTE;

NU LASATI COPII SA SE JOACE CU ASEMENEA COMPONENTE;

NU RIDICAȚI, NU TRANSPORTAȚI SAU INTRODUCEȚI MUNIȚIILE NEEXPLODATE IN ÎNCĂPERI, LOCUINȚE SAU GRĂMEZI DE FIER VECHI;

IN ZONELE UNDE SE PRESUPUNE CA AR EXISTA MUNIȚII NEEXPLODATE NU EXECUTATI LUCRĂRI DE ÎMBUNĂȚĂȚIRI FUNCiare, SĂPĂTURI MANUALE,

NU APRINDEȚI FOCUL SI INTERZICETI CIRCULAȚIA VEHICULELOR,  
OAMENILOR SI ANUMALELOR;

CAND SE EXECUTA LUCRĂRI SI SE DEPISTEAZĂ , CU OCAZIA  
SAPATURILOR, MUNITII NEXPLODATE SE SISTEAZA IMEDIAT LUCRARILE, SE  
INDEPARTEAZA ÎNTREGUL PERSONAL DIN ZONA PERICULOASA SI SE ANUNȚA  
ORGANELE DE INTERVENȚIE;

CÂND LUAȚI LA CUNOȘTINȚA DESPRE EXISTENTA LOR, ANUNȚAȚI MEDIAT  
ORGANUL DE POLITIE CEL MAI APROPIAT SAU INSPECTORATUL DE PROTECTIE  
CIVILA.

### **IN CAZ DE CUTREMUR**

PASTRATI-VA CALMUL, NU INTRATI IN PANICA ;  
ÎNCHIDEȚI SURSELE DE FOC ;

DESCHIDEȚI UȘILE SI DEPARTATI-VA DE FERESTRE SAU BALCOANE ;  
ADAPOSTITI-VA SUB O GRINDA, LANGA UN PERETE DE REZISTENTA, TOC DE USA,  
SUB BIROU SAU O MASA SOLIDA ;

NU FUGIȚI PE USA. NU SĂRIȚI PE GEAM, NU ALERGAȚI PE SCĂRI, NU  
UTILIZAȚI LIFTUL;

DACA SUNTETI PE STRADA, DEPARTATI-VA DE CLĂDIRI, STĂLPI SAU ALTE  
OBIECTE AFLATE IN ECHILIBRU PRECAR, DEPLASATI-VA CAT MAI DEPARTE DE  
CLĂDIRI, FERITI-VA DE CADEREA TENCUIELILOR.

NU BLOCAȚI STRĂZILE, LASATI CALE LIBERA PENTRU MAȘINILE ȘALVARII,  
COȘURILOR, PARAPETELOR, EVITATI AGLOMERAȚIA, NU ALERGAT! ;  
POMPIERILOR, ECHIPELOR DE INTERVENȚIE ;

DACA SANTETI IN MASINA OPRITI IMEDIAT SI RAMANETI IN MAȘINA ;  
CÂND MAȘINA ESTE STAȚIONATA LANGA CLĂDIRE,

ESTE BINE SA PĂRĂȘIȚI MAȘINA IMEDIAT SI SA VA INDEPARTATI DE ACEASTA;  
ASCULTAȚI NUMAI ANUNȚURILE POSTURILOR DE RADIO SI TELEVIZIUNE SI  
RECOMANDĂRILE ORGANELOR IN DREPT.

### **DUPA CUTREMUR**

NU PARASITI IMEDIAT LOCUL IN CARE TE AFLI;  
LA PARASIREA LOCUINȚEI LUAȚI ACTELE DE IDENTITATE, UN MIJLOC DE  
ILUMINAT, UN APARAT DE RADIO SI OBIECTE PERSONALE ;

ÎNCHIDE INSTALAȚIA DE GAZ SI ELECTRICA ;

NU FOLOSI FOC DESCHIS ;

DACA S-A DECLANȘAT UN INCENDIU INCEARCA SA-L STINGI: ANUNȚA  
SERVICIILE SPECIALE DE INTERVENȚIE ;

ACORDA PRIMUL AJUTOR CELOR AFEȚAT!;

CALMEAZA PERSOANELE INTRATE IN PANICA SAU SPERIATE, IN SPECIAL

COPIII;

ÎMBRACA-TE CORESPUNZĂTOR ANOTIMPULUI;

DUPĂ SEISM PARASESTE CU CALM CLĂDIREA FARA A LUA LUCRURI INUTILE,  
VERIFICA MAI INTAI SCARA SI DRUMUL DE IEȘIRE ;

DA PRIORITYATE CELOR RANITI COPIILOR, BĂTRÂNILOR SI FEMEILOR ;

NU ATINGE CONDUCTORII ELECTRICI SAU ALTE INSTALATII ELECTRICE  
COMBATE ZVONURILE, STIRILE FALSE, PANICA SI DEZORDINEA  
EVITA PE CAT POSSIBIL CIRCULATIA PE STRAZI  
AJUTA ECHIPELE SPECIALIZATE DE INTERVENTIE, RESPECTAND  
DISPOZITIILE ACESTORA.

**PRESEDINTELE  
COMITETULUI LOCAL PENTRU SITUATII DE URGENTA AL  
COMUNEI PAULIS**

**PRIMAR  
IOAN TURCIN**



**INTOCMIT  
SEF S.V.S.U. PAULIS  
PETRUSE DORIN**

Alaturat anexez Hartile cu localitatile Comunei Paulis cu zonele de risc si cu locurile de adăpostire și pregătirea hranei pentru populația evacuată în caz de o situație de urgență precum și Harta cu zona de adăpostire a animalelor în caz de evacuare.