



ROMÂNIA
JUDEȚUL ARAD
COMUNA PĂULIȘ



CONSILIUL LOCAL PĂULIȘ

Păuliș nr. 1A tel 0257 388101 fax 0257 388456 e-mail: primariapaulis@gmail.com

HOTĂRÂREA NR. 28 **din data de 25.03.2021**

privind aprobarea Statutului comunei Păuliș, Județul Arad

Consiliul local al comunei Păuliș întrunit în ședință ordinară în data de 25.03.2021;
Având în vedere:

- Proiectul de hotărâre înaintat de Primarul comunei Păuliș;
- referatul de aprobare nr. 1501/24.02.2021 al primarului comunei Păuliș, initiator al proiectului de hotărâre;
- raportul compartimentului de resort - juridic înregistrat la nr. 1502/24.02.2021 potrivit căreia se propune Consiliului Local Păuliș aprobarea Statutului Comunei Păuliș, județul Arad;
- avizul comisiilor de specialitate ale Consiliului local Păuliș nr.1, 2, 3;

În conformitate cu:

- prevederile art.104 alin.(1) și (2) coroborat cu art.129 alin.(3), lit. a) din OUG nr.57/2019 privind Codul Administrativ;
- prevederile art. 1, Anexa nr.1 din Ordinul MDLPA nr.25/14.01.2021 pentru aprobarea modelului orientativ al statutului unității administrative-teritoriale, precum și a modelului orientativ al regulamentului de organizare și funcționare a consiliului local;
- Prevederile art.41 alin.(4) din Legea nr.24/2000 privind normele de tehnică legislativă pentru elaborarea actelor normative, republicată cu modificările și completările ulterioare;
- Nr. de voturi de la ședința de consiliu din data de 25.03.2021 de 12 voturi „pentru” - "abțineri" și - voturi „împotriva”, din totalul de 13 consilieri în funcție (majoritate simplă cerută de prevederile art.139 alin.(1) din O.U.G. nr.57/2019 privind Codul Administrativ);

Vazand ca a fost respectata procedura transparentei decizionale conform art. 7 din Legea nr. 52/2003 - privind transparenta decizionala in administratia publica, in baza procesului verbal de afisare publica nr. 1505/25.02.2021;

În temeiul art.139 alin.1 și alin.3, art.196 din OUG nr.57/2019 privind Codul administrativ, Consiliul local Păuliș

HOTĂRĂȘTE:

Art.1. Se aprobă **STATUTUL COMUNEI PĂULIȘ**, județul Arad, conform **Anexei**, care face parte integrantă din prezenta hotărâre.

Art.2. (1) Prezenta hotărâre se comunică Instituției Prefectului-județului Arad, în vederea exercitării controlului cu privire la legalitate și se aduce la cunoștință publică prin grija secretarului comunei Păuliș.

(2) Aducerea la cunoștință publică se face prin afișare la sediul Primăriei comunei Păuliș și pe site-ul instituției.


(3) Hotărârea se comunică în vederea punerii în aplicare la: primarul comunei Păuliș, viceprimarul comunei Păuliș și compartimentului secretariat din cadrul Primăriei comunei Păuliș.





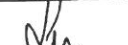
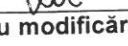
PREȘEDINTE DE ȘEDINȚĂ
Florin SARI



CONTRASEMNEAZĂ,
SECRETAR GENERAL

Simona Rascu



CARTUȘ CU PROCEDURI OBLIGATORII ULTERIOARE ADOPTĂRII HOTĂRĂRII CONSILIULUI LOCAL			
PROCEDURI OBLIGATORII ULTERIOARE ADOPTĂRII HOTĂRĂRII CONSILIULUI LOCAL NR.28/2021 ¹			
Nr. crt.	Operațiuni efectuate	Data ZZ/LL/AN	Semnătura persoanei responsabile să efectueze procedura
0	1	2	3
1	Adoptarea hotărârii ¹⁾ s-a făcut cu o majoritate O simplă x absolută O calificată ²⁾	25.03.2021	
2	Comunicarea către primari ²⁾	01.04.2021	
3	Comunicarea către prefectul județului ³⁾	06.04.2021	
4	Aducerea la cunoștință publică ⁴⁾⁺⁵⁾	07.04.2021	
5	Comunicarea, numai în cazul celei cu caracter individual ⁴⁾⁺⁵⁾	07.04.2021- 11.04.2021	
6	Hotărârea devine obligatorie ⁶⁾ sau produce efecte juridice ⁷⁾ , după caz	07.04.2021- 11.04.2021	

Extrase din Ordonanța de urgență a Guvernului nr. 57/2019 privind Codul administrativ, cu modificările și completările ulterioare:

¹⁾ art. 139 alin. (1): „În exercitarea atribuțiilor ce îi revin, consiliul local adoptă hotărâri, cu majoritate absolută sau simplă, după caz.”

(2) Prin excepție de la prevederile alin.(1), hotărârile privind dobândirea sau înstrăinarea dreptului de proprietate în cazul bunurilor imobile se adoptă de consiliul local cu majoritatea calificată definită la art.5 lit.dd), de două treimi din numărul consilierilor locali în funcție”.

²⁾ art. 197 alin. (2): „Hotărârile consiliului local se comunică primarului.”

³⁾ art. 197 alin. (1), adaptat: Secretarul general al comunei comunică hotărârile consiliului local al comunei prefectului în cel mult 10 zile lucrătoare de la data adoptării...;

⁴⁾ art. 197 alin. (4): „Hotărârile ... se aduc la cunoștință publică și se comunică, în condițiile legii, prin grija secretarului general al comunei.”

⁵⁾ art. 199 alin. (1): „Comunicarea hotărârilor ... cu caracter individual către persoanele cărora li se adresează se face în cel mult 5 zile de la data comunicării oficiale către prefect.”

⁶⁾ art. 198 alin. (1): „Hotărârile ... cu caracter normativ devin obligatorii de la data aducerii lor la cunoștință publică.”

art. 199 alin. (2): „Hotărârile ... cu caracter individual produc efecte juridice de la data comunicării către persoanele cărora li se adresează.”

¹Se completează cu numărul și anul hotărârii consiliului local.

²Se bifează tipul de majoritate cu care s-a adoptat hotărârea consiliului local.

STATUTUL COMUNEI PĂULIȘ

JUDEȚUL ARAD

2021

CUPRINS

- CAPITOLUL I: Prezentarea generală a unității administrativ-teritoriale Păuliș**
- CAPITOLUL II: Autoritățile administrației publice locale**
- CAPITOLUL III: Căi de comunicații**
- CAPITOLUL IV: Principalele instituții care își desfășoară activitatea pe raza teritorială a unității administrativ-teritoriale Păuliș**
- CAPITOLUL V: Funcțiuni economice ale unității administrativ-teritoriale Păuliș**
- CAPITOLUL VI: Bunurile din patrimoniul unității administrativ-teritoriale Păuliș**
- CAPITOLUL VII: Serviciile publice existente**
- CAPITOLUL VIII: Atribuirea și schimbarea denumirilor de străzi, piețe și de obiective de interes public local**
- CAPITOLUL IX: Societatea civilă, respectiv partidele politice, sindicatele, cultele și organizațiile nonguvernamentale care își desfășoară activitatea în unitatea administrativ-teritorială Păuliș**
- CAPITOLUL X: Participare publică**
- CAPITOLUL XI: Cooperare sau asociere**
- CAPITOLUL XII: Dispoziții tranzitorii și finale**

Capitolul I

Prezentarea generală a unității administrativ-teritoriale Păuliș

Art.1. Comuna Păuliș este unitatea administrativ-teritorială cu personalitate juridică din județul Arad, România, ai cărei locuitori formează o comunitate umană, unitară care are ca scop fundamental al vieții și activității sale înfăptuirea binelui comun tuturor membrilor săi.

Comunitatea și autoritățile sale reprezentative asigură condiții optime ca fiecare cetățean al comunei să-și păstreze și să-și promoveze identitatea exprimată prin valorile, obiceiurile și tradițiile proprii în condițiile stabilite de legile țării, de prezentul statut și de celelalte acte de autoritate locală.

Art.2. În comuna Păuliș munca, sacrificiile și înfăptuirile generațiilor trecute, istoria și cultura locală, obiceiurile și tradițiile, credința străbună, învățământul și educația reprezintă fundamentele unității sufletești și administrative ale comunității locale, temelia înălțării spre ideal a acesteia.

Art.3. În spiritul tradițiilor democratice și al idealurilor perene ale poporului român, al valorilor naționale, europene și universale, organizarea social-politică, economică, educațională și culturală a muncii și vieții comunității locale se întemeiază pe apărarea și promovarea democrației și a legalității, a demnității omului și a liberei dezvoltări și afirmări ale personalității umane, a drepturilor și libertăților cetățenilor, a muncii libere și a familiei care reprezintă valori supreme ale acesteia și pe care autoritățile publice locale, instituțiile și cetățenii au datoria de a le apăra și garanta.

Art.4. În Comuna Păuliș, respectarea Constituției, a legilor țării și a actelor de autoritate locală, inclusiv a prezentului statut, este obligatorie.

Art.5. Puterea locală aparține comunității, care o exercită, în condițiile stabilite de Constituție și de legile țării, prin autoritățile publice reprezentative, constituite prin alegeri libere, periodice și corecte, precum și prin referendum.

Art.6. COMUNA PĂULIȘ este:

- a) persoană juridică de drept public, cu capacitate juridică deplină și patrimoniu propriu;
- b) subiect juridic de drept fiscal;
- c) titulară a drepturilor și obligațiilor ce decurg din contractele privind administrarea bunurilor care aparțin domeniului public și privat al acesteia, precum și din raporturile cu alte persoane fizice sau juridice, în condițiile legii.

Art.7. COMUNA PĂULIȘ are sediul social în comuna Păuliș, la adresa: localitatea Păuliș nr.1, strada Eroilor, județul Arad, cod de înregistrare fiscală 3520245 potrivit nomenclurii stradale aprobate prin Hotărârea Consiliului Local al Comunei Păuliș nr. 79 din 28.09.2018.

Art.8. (1) COMUNA PĂULIȘ se delimitează din punct de vedere teritorial cu COMUNA GHIOROC, COMUNA ZĂBRANI și ORAȘUL LIPOVA.
(2) Comuna Păuliș are în componență un număr de 4 localități, dintre care 4 localități rurale, care sunt amplasate după cum urmează : **COMUNA PĂULIȘ, județul Arad cu**

localitatea Păuliș, Localitatea Sâmbăteni, localitatea Barațca și localitatea Cladova. Distanțele până la aceste localități sunt de 5 km până la Sâmbăteni, 2 km până la Barațca și 7 km până la Cladova .

Art.9. Comuna Păuliș se află situată pe malul drept al Mureșului, la poalele dealurilor ce alcătuiesc treapta sudică a Munților Zărandului, în zona de contact direct dintre munte și câmpie, cunoscută sub numele de Podgoria Aradului. Se află la o distanță de 20 Km de Municipiul Arad și de 7 Km de Orașul Lipova, comuna fiind străbătută nu numai de DN 7 ci și de magistrala feroviară Arad-Deva-Sibiu-București, Păulișul având gară CFR și haltă.

Comuna Păuliș se învecinează la sud cu comuna Ghioroc, iar cu Șiria la sud-vest, iar pe o suprafață mică la nord-vest cu comuna Covăsânt, la nord-est face graniță cu Târnova, iar la vest cu comuna Cladova, în partea de sud pe o suprafață mare cu comuna Zăbrani.

Primele atestări scrise despre Păuliș apar în prima jumătate a secolului al XIV-lea când este menționat în registrul dijmelor papale din 1333 sub numele de Paulese – Paulelese .

Vechimea și continuitatea locuirii este atestată de numeroase săpături arheologice. Un exemplu concludent îl constituie descoperirile de pe Dealul Carierei, care au scos la lumină Cetatea Cladovei, și importanța ei antică și medievală. Săpăturile arheologice au evidențiat urme de locuire din paleolitic, neolitic, epoca bronzului, fortificații antice de proveniență dacică și romană, urme de locuire postromană continuată în perioada evului mediu timpuriu și târziu, iar apoi sporadic până în perioada modernă. Ca și exemplu amintim de Inelul sigilar de argint cu inscripția „DUS POUS, .

Sistemul de așezări din localitatea Păuliș este menționat în registrul dijmelor papale din 1333, iar satul Sâmbăteni apare în documentele din secolul al XII-lea sub denumirea de „Szumbuth” nume care se pare a fi legat de ziua Sâmbetei. Numele localității Sâmbăteni pare a se asemena cu onomastica unei zile din săptămână. În țara noastră există localități ce poartă numele zilelor săptămânii. Nicolae Iorga socotea aceste localități botezate după numele zilei când se ținea în satul respectiv obișnuitul târg săptămânal.

Aceeași părere ar fi avut-o și monografistul Samogy Gyula, care în lucrarea sa „Descrierea comunelor județului Arad” arată că era lângă vatra satului un loc numit „Rătul”, acolo era o crâșmă ce purta numele de „Baba Cati”. Pe vremea regimentelor grănicerești soldații se adunau în acel loc în fiecare Sâmbătă, de aici venind denumirea localității Sâmbăteni. Sătenii erau militari de origine sârbă, care apărau hotarele de năvala turcilor. Ei plecau în patrule pe o săptămână întregă și se întorceau Sâmbăta dând raportul. La locuința căpitanului se adunau toți militarii Sâmbăta, unde primeau instrucțiuni pentru noua săptămână. Locul a primit denumirea de „Sâmbăteni”, iar de aici „Sembotel”. Preoții sârbești l-au numit „Subotel”, iar maghiarii „Szabadhel”, cu timpul să devină Sâmbăteni.

Așa cum se atestă în registrul dijmelor papale în secolul al XIII-lea despre existența așezării care poartă denumirea de Paulesse, cu toate că în secolul XV-lea nu avem nici o mențiune despre localitate, fără îndoială că Păulișul a existat deoarece la începutul secolului XVI-lea este amintit în legătură cu schitul călugăresc existent pe atunci la gura văii Cladova, care a exploatat locuitorii din „Paulese” ca de altfel și de cei din împrejurimile localității.

Deoarece istoria veche a Păulișului până în perioada evului mediu este indisolubil legată de localitatea Cladova, vom arăta că această localitate este prima dată menționată documentar în anul 1308 sub numele de Kalodva. În anul 1333, atunci când și Păulișul este menționat în registrul dijmelor papale, localitatea Cladova apare sub numele de Sacerdos de Galadna.

Comuna Păuliș are un trecut istoric glorios încărcat de fapte legate de lupta poporului nostru pentru dreptate socială, pentru unitate națională și independență.

Pe aceste meleaguri ale comunei Păuliș, în septembrie 1944, elevii Școlii de subofițeri Radna au opus rezistență de-a lungul canalului Matca împotriva trupelor hortisto – hitleriste, care căutau o cale de pătrundere prin defileul Mureșului spre Transilvania.

Ca formă și tip de sate, comuna Păuliș este sat de câmpie (sat adunat) făcând parte din categoria așezărilor cu forme geometrice regulate, poligoane sau areolare.

În total comuna Păuliș, sistemul de așezări format din cele 4 sate cuprinde un număr total de 4327 de persoane.

Art.10 (1) Comuna PĂULIȘ, potrivit legislației privind amenajarea teritoriului național, are rangul 2.

(2) Prezentarea grafică și descriptivă, respectiv suprafețele intravilanului și extravilanului sunt după cum urmează :

- **Suprafața totală (ha) : 12642 din care :**
 - **suprafața intravilan (ha): 565 ha**
 - o **total teren agricol (ha): 5301 ha din care:**
 - **teren arabil (ha): 4064 ha**
 - o **total teren neagricol (ha): 7505 din care :**
 - **păduri (ha): 6740**
 - **ape (ha): 212**
- **Suprafața totală administrată de Consiliul Local (ha): 195 din care:**
 - **neagricol: -**
 - **agricol: 195 ha**

Art.11.(1) Comuna Păuliș, Județul Arad dispune de o rețea hidrografică formată din: râul Mureș, principalul râu care străbate comuna. Mureșul are o lungime pe teritoriul comunei de circa 16 km. Cel mai important afluent din zonă al Muresului este pârâul Cladova, care are o lungime de aproximativ 19 km.

Rețeaua hidrografică are un puternic caracter temporat și torential. De aceea s-a construit pe Valea Cladovei un baraj de pământ în amonte de satul Cladova.

(2) Pe teritoriul comunei Păuliș, Județul Arad, după caz, se regăsesc o floră și faună diverse. Lunca Mureșului inferior în zona Păuliș reprezintă o zonă umedă, bogată în vegetație și faună cu un complex de ecosisteme. Este mărginită pe partea dreaptă a râului de un sistem de diguri de protecție pentru prevenirea inundațiilor. Nu a fost supusă unui regim de conservare și de management integrat și dinamic al resurselor naturale în scopul

unei reale dezvoltări durabile. În zona comunei Păuliș predomină etajul de cvercete (gorun, cer, gârniță), precum și etajul de gorunete, făgete și gorunete-făgete. În localitatea Barațca se găsește arborele tulipar care face parte din familia Magnoliacee. Tot la Barațca se găsește o specie rară de pin de Himalaya care are conuri foarte lungi, precum și o specie rară de tisă întâlnită la Păuliș și Barațca. În zona de luncă și câmpie se întâlnesc :salcia, plopul, răchita, trestia, rogozul etc. Dintre speciile faunistice amintim : căpriorul, vulpea, iepurele, mistretul, lupul, fazanul, rața sălbatică etc .

(3)Comuna Păuliș, Județul Arad dispune de o mare diversitate de soluri. În zona Munților Zărandului se întâlnesc solul brun luvic-tipic, solul brun luvic-pseudogleizat, solul eumezobazic tipic și solul aluvial tipic. În zona de luncă și câmpie se găsesc solurile aluvionare gleice și solurile cernoziomice, favorabile culturii cerealelor.

(4)Resursele de subsol ale Comunei Păuliș sunt formate din agregate minerale.

Art.12. (1) Populația COMUNEI PĂULIȘ, Județul Arad numără 4327 locuitori, masculin 2113 persoane, feminin 2214 persoane.

(2) Componența și structura populației COMUNEI PĂULIȘ, Județul Arad :

pe : - etnii

- români - 3851 persoane
- maghiari - 102 persoane
- germani - 20 persoane
- Sârbi – 3 persoane
- Rromi – 183 persoane
- alte naționalități - 162 persoane
- Slovaci – 6 persoane

(3) Aspectele privind numărul populației se actualizează în urma recensământului în vederea respectării dreptului cetățenilor aparținând unei minorități naționale de a folosi limba lor maternă în relația cu administrația publică locală și cu serviciile deconcentrate.

Capitolul II

Autoritățile administrației publice locale

Art.13. (1) Autoritățile administrației publice locale sunt:

a) Consiliul Local al Comunei Păuliș, reprezintă autoritate deliberativă de la nivelul Comunei Păuliș. Consiliul Local al Comunei Păuliș este format dintr-un număr de 13 membri.

b) primarul Comunei Păuliș, Județul Arad, ca autoritate executivă;

c) La nivelul Comunei Păuliș, consiliul local a ales un viceprimar, în persoana doamnei Cata Mihaela Rundinela .

(2) Apartenența politică a consilierilor locali este următoarea :

- Cata Mihaela Rundinela, consilier PNL
- Sari Florin, consilier PNL
- Saul Sighet, consilier PNL

- Andrei Nelu, consilier PNL
- Renich Laura, consilier PSD
- Pasăre Mariana Laura, consilier PSD
- Sas Ovidiu, consilier PSD
- Vuculescu Cătălin, consilier PSD
- Sav Petru, consilier PSD
- Grigorean Viorel, consilier PSD
- Petruța Viorel, consilier PNR
- Poienar Robert, consilier PNR
- Roman Ion, consilier consilier USR Plus

(3) Constituirea Consiliului Local al Comunei Păuliș s-a constatat prin Ordinul Prefectului județului Arad nr. 750/30.10.2020 privind constatarea îndeplinirii condițiilor legale de constituire a Consiliului Local al Comunei Păuliș.

Art.14. (1) Autoritățile administrației publice locale au dreptul de a conferi și retrage titlul de cetățean de onoare persoanelor fizice române sau străine pentru Comuna Păuliș, Județul Arad.

(2) Autoritățile administrației publice locale au dreptul de a conferi certificatul de fiu/fiică al/a Comunei Păuliș persoanelor fizice române sau străine pentru Comuna Păuliș, Județul Arad.

(3) Criteriile potrivit cărora autoritățile administrației publice locale au dreptul de a conferi și retrage titlul de cetățean de onoare persoanelor fizice române sau străine, precum și procedura aplicabilă pentru acordarea titlului și certificatului de fiu/fiică al/a comunei Păuliș, Județul Arad se regăsesc în anexa nr. 2 la prezentul statut.

Capitolul III Căi de comunicații

Art.15. (1) Raza teritorială a Comunei Păuliș, Județul Arad este tranzitată, după caz, de una sau mai multe dintre următoarele rețele de transport, potrivit prevederilor Legii nr. 363/2006 privind aprobarea Planului de amenajare a teritoriului național - Secțiunea I - Rețele de transport, cu modificările și completările ulterioare:

a) rețeaua rutieră – Drumul național DN 7, drumul județean DJ 708B, drumul județean DJ 708A, drumuri comunale ;

b) rețeaua de căi ferate – Magistrala feroviară Arad-Deva-Sibiu-București;

(2) Rețeaua de transport prevăzută la alin. (1) lit. a) este formată, potrivit Ordonanței Guvernului nr. 43/1997 privind regimul drumurilor, republicată, cu modificările și completările ulterioare, din drumuri de interes național, drumuri de interes județean și drumuri de interes comunal și poduri, astfel cum sunt prezentate în anexa nr. 3.a la prezentul statut .

(3) Rețeaua de transport prevăzută la alin. (1) lit. b), potrivit prevederilor Legii nr. 363/2006, cu modificările ulterioare, cuprinde: linii de cale ferată convenționale, linii de cale ferată de

interes local, pe trasee noi sau poduri noi, după caz, astfel cum sunt prezentate în anexa nr. 3b la prezentul statut.

Capitolul IV

Principalele instituții care își desfășoară activitatea pe raza teritorială a unității administrativ-teritoriale Păuliș

Art.16.(1) Rețeaua școlară de la nivelul COMUNEI PĂULIȘ, Județul Arad, potrivit Legii educației naționale nr. 1/2011, cu modificările și completările ulterioare, cuprinde numărul total de 7 unități de învățământ de stat și particular preuniversitar, acreditate după cum urmează:

- unități de învățământ (total) număr - 7 din care:

- grădinițe copii: 5 (stat), 1 (privat);
- școli din învățământul primar și gimnazial: 2 (stat).

(2) Comuna Păuliș susține unitățile de învățământ și furnizorii de educație prevăzuți la alin. (1) potrivit prevederilor Legii nr. 1/2011.

Art.17 (1) Pe raza teritorială a Comunei Păuliș, Județul Arad își desfășoară activitatea un număr de 2 de instituții de cultură.

(2) Pe raza teritorială a Comunei Păuliș, Județul Arad se organizează un număr de 4 manifestări culturale.

Prin manifestare culturală se au în vedere festivaluri naționale/internaționale, inițiative culturale publice etc.

(3) Tipul și denumirea instituțiilor de cultură ori tipul și denumirea manifestărilor culturale se regăsesc în anexa nr. 4 la prezentul statut.

(4) Comuna Păuliș, Județul Arad participă la finanțarea manifestărilor culturale de la bugetele locale, din venituri proprii, fonduri externe rambursabile și nerambursabile, contracte cu terții, după caz, potrivit legii.

Art.18 (1) Pe raza teritorială a Comunei Păuliș, Județul Arad se asigură una sau mai multe dintre următoarele forme de asistență medicală, după caz:

- a) asistență medicală profilactică;
- b) asistență medical curativă.

(2) Asistența medicală prevăzută la alin. (1) lit. a și b se realizează, dacă este cazul, prin: cabinete medicale ambulatorii ale medicilor de familie și de alte specialități, centre de diagnostic și tratament, centre medicale, centre de sănătate, laboratoare, precum și prin alte unități sanitare publice și private, după caz.

(3) Asistența medicală prevăzută la alin. (1) lit. b se asigură, dacă este cazul, prin unități specializate de urgență și transport sanitar publice sau private, precum și prin structuri de primire a urgențelor, organizate în acest scop.

(4) Lista cu numărul și denumirea unităților prin care se asigură asistența medicală sunt prezentate în anexa nr. 4 la prezentul statut.

Art.19. (1) Pe raza teritorială a Comunei Păuliș, Județul Arad se asigură servicii sociale definite potrivit art. 30 din Legea asistenței sociale nr. 292/2011, cu modificările și completările ulterioare.

(2) Comuna Păuliș, Județul Arad asigură cadrul pentru furnizarea serviciilor sociale prevăzute la alin. (1).

(3) Lista cu tipul serviciilor sociale asigurate de comuna Păuliș, Județul Arad se regăsește în anexa nr. 4 la prezentul statut

Art.20. (1) Pe raza teritorială a Comunei Păuliș, Județul Arad își desfășoară activitatea, un număr de un club/asociație sportivă .

(2) Lista cu denumirea cluburilor prevăzute la alin. (1) se regăsește în anexa nr. 9 prezentul statut.

Capitolul V

Funcțiuni economice ale unității administrativ-teritoriale Păuliș

Art.21. Principalele funcțiuni economice, capacități de producție diversificate din sectorul secundar și terțiar, precum și din agricultură sunt prevăzute în anexa nr. 5 la prezentul statut.

Capitolul VI

Bunurile din patrimoniul unității administrativ-teritoriale Păuliș

Art.22. (1) Patrimoniul Comunei Păuliș, Județul Arad este compus din bunurile mobile și imobile care aparțin domeniului public și domeniului privat al comunei Păuliș, precum și din totalitatea drepturilor și obligațiilor cu caracter patrimonial.

(2) Inventarul bunurilor aflate în patrimoniul comunei Păuliș, Județul Arad, întocmit și atestat prin Hotărârea Consiliului Local nr. 67/24.07.2001, în conformitate cu prevederile art. 289 din Ordonanța de urgență a Guvernului nr. 57/2019 privind Codul administrativ, cu modificările și completările ulterioare, se găsește în anexa nr. 6 la prezentul statut .

(3) Inventarul bunurilor aflate în patrimoniul comunei Păuliș, Județul Arad se actualizează ori de câte ori intervin evenimente de natură juridică și se publică pe pagina de internet a comunei Păuliș, în secțiunea dedicată acestui statut.

(4) Patrimoniul Comunei Păuliș este alcătuit din bunurile mobile și imobile aflate în proprietatea publică și în proprietatea privată ale acesteia, precum și drepturile și obligațiile cu caracter patrimonial.

(5) Proprietatea publică a comunei Păuliș este formată din :

- drumurile comunale, vicinale și străzile ;
- piețele publice, comerciale, parcurile publice, precum și zonele de agrement ;
- rețele de alimentare cu apa, canalizate, stațiile de tratare și epurare a apelor uzate cu

instalațiile, construcțiile și terenurile aferente ;

- terenurile și clădirile în care își desfășoară activitatea consiliul local și primăria, precum și instituțiile publice de interes local;

- statuile și monumentele, dacă nu au fost declarate de interes public național ;

- bogățiile de orice natură ale subsolului, în stare de zăcământ, dacă nu au fost declarate de interes public național ;

- terenurile cu destinație forestieră, dacă, nu fac parte din domeniul privat al statului și dacă nu sunt proprietatea persoanelor fizice ori a persoanelor juridice de drept privat ;

- cimitirile comunale și alte bunuri de utilitate publică, aflate în proprietatea Comunei Păuliș;

- unitățile de învățământ de stat pot deține în administrare bunuri proprietate publică, cele de învățământ particular au drept de proprietate privată, iar cele de învățământ confesional aparțin, în funcție de entitatea care le-a înființat, uneia dintre cele două forme de proprietate (conform art. 112 din Legea 1/2011 privind educația națională) .

(6) Inventarul bunurilor care alcătuiesc domeniul public al Comunei Păuliș se întocmește și se actualizează de către comisia specială, constituită în conformitate cu noul cod administrativ și se însușește prin hotărâre a consiliului local. Orice modificare cu privire la înregistrarea și regimul juridic sau tehnic al bunurilor, se aprobă, cu justificările corespunzătoare, prin hotărâre a consiliului local, în condițiile legii. Bunurile aflate în proprietate publică a unității administrativ- teritoriale și cele din proprietate privată a acesteia, pot fi date în administrare regiilor autonome și instituțiilor publice pot fi concesionate ori închiriate , în condițiile legii, sau pot fi atribuite în folosință gratuită pe termen limitat, persoanelor juridice fără scop lucrativ, care desfășoară activitate de binefacere sau de utilitate publică, ori serviciilor publice. Bunurile care alcătuiesc domeniul public al comunei Păuliș sunt imprescriptibile, insesizabile și inalienabile.

(7) Proprietatea privată a comunei Păuliș este formată din acele bunuri care au fost dobândite de aceasta pe căile prevăzute de lege și care nu sunt cuprinse în lista bunurilor care alcătuiesc domeniul public al unității administrativ- teritoriale.

Trecerea bunurilor Comunei Păuliș din domeniul public în domeniul privat al acesteia sau invers poate fi aprobată, în condițiile legii, numai de către consiliul local.

Hotărârile pe care consiliul local le ia cu privire la administrarea sau operațiunile privind bunurile care alcătuiesc domeniul public sau privat al comunei se adoptă cu votul a două treimi din numărul consilierilor în funcție.

(8) Răspunderea privind inventarierea, gestionarea, utilizarea eficientă, paza și asigurarea integrității bunurilor care alcătuiesc domeniul public sau privat al comunei revine primarului și viceprimarului care are în subordine compartimentul pentru administrarea patrimoniului și/sau persoanei desemnate în acest sens.

(9) Reconstituirea sau constituirea dreptului de proprietate privată asupra terenurilor se realizează cu respectarea condițiilor și procedurilor stabilite prin legislația în vigoare. Comisia locală de stabilire a dreptului de proprietate asupra terenurilor își exercită competențele în limitele stabilite de lege, documentațiile supuse aprobării acesteia fiind întocmite de către compartimentul agricol și pentru cadastru și administratorul public, care gestionează terenul aflat la dispoziția comisiei.

Capitolul VII

Serviciile publice existente

Art.23. Serviciile comunitare de utilități publice furnizate la nivelul COMUNEI PĂULIȘ, Județul Arad sunt, după caz:

- a) serviciul public de alimentare apă și canalizare, furnizat de SC Compania de Apă Arad SA;
- b) serviciul public de alimentare cu energie electrică, furnizat de Enel Energie SA;
- c) serviciul public de transport, furnizat de: Compania de transport public Arad și SNCFR CFR SA.;
- d) serviciul public de salubritate, furnizat de: SC Consult Soc Centrum SRL;
- e) serviciul public de iluminat public, furnizat de Enel Energie SA.

Art.24. Transportul și distribuția energiei electrice de pe raza teritorială a comunei Păuliș, Județul Arad sunt furnizate de Enel Energie SA .

Art.25. Serviciul public de administrare a domeniului public al comunei Păuliș, Județul Arad este furnizat de: Compartimentul gospodărire comunală din cadrul aparatului de specialitate al primarului comunei Păuliș .

Capitolul VIII

Atribuirea și schimbarea denumirilor de străzi, piețe și de obiective de interes public local

Art.26. (1) Comuna Păuliș atribuie sau schimbă denumirile de: străzi, piețe și de obiective de interes public local, precum și pentru obiective și instituții de interes local aflate în subordinea sa, cu respectarea prevederilor Ordonanței Guvernului nr. 63/2002 privind atribuirea sau schimbarea de denumiri, aprobată cu modificări prin Legea nr. 48/2003, cu modificările și completările ulterioare.

(2) În situația în care, prin proiectele de hotărâri ale consiliilor locale, se propune atribuirea ca denumire a unor nume de personalități ori evenimente istorice, politice, culturale sau de orice altă natură ori schimbarea unor astfel de denumiri, aceste hotărâri vor putea fi adoptate numai după ce au fost analizate și avizate de comisia de atribuire de denumiri județeană, în conformitate cu prevederile Ordonanței Guvernului nr. 63/2002 privind atribuirea sau schimbarea de denumiri, aprobată cu modificări prin Legea nr. 48/2003, cu modificările și completările ulterioare.

(3) Schimbarea denumirilor instituțiilor publice și a obiectivelor de interes județean, se face prin hotărâre a consiliului județean, cu avizul consiliului local pe al cărui teritoriu administrativ sunt amplasate instituțiile și obiectivele în cauză, în conformitate cu prevederile Ordonanței Guvernului nr. 63/2002 privind atribuirea sau schimbarea de

denumiri, aprobată cu modificări prin Legea nr. 48/2003, cu modificările și completările ulterioare.

Capitolul IX

Societatea civilă, respectiv partidele politice, sindicatele, cultele și organizațiile nonguvernamentale care își desfășoară activitatea în unitatea administrativ-teritorială Păuliș

Art.27. (1) Comuna Păuliș, Județul Arad realizează un cadru de cooperare sau asociere cu organizații neguvernamentale, asociații și cluburi sportive, instituții culturale și artistice, organizații de tineret, în vederea finanțării și realizării unor acțiuni sau proiecte care vizează dezvoltarea comunității.

(2) Comuna Păuliș, Județul Arad acordă o atenție deosebită proiectelor culturale și educative cu caracter local, regional, național, european și internațional, care se încadrează în strategia de dezvoltare a unității administrativ-teritoriale.

(3) Comuna Păuliș, Județul Arad poate acorda finanțări nerambursabile de la bugetul local, în baza Legii nr. 350/2005 privind regimul finanțărilor nerambursabile din fonduri publice alocate pentru activități nonprofit de interes general, cu modificările și completările ulterioare.

(4) Lista cu denumirea principalelor organizații neguvernamentale care își desfășoară activitatea pe raza teritorială a comunei Păuliș, Județul Arad se regăsește în anexa nr. 7 la prezentul statut.

Art.28. (1) Pe teritoriul comunei Păuliș, Județul Arad își desfășoară activitatea un număr de 6 partide politice sau organizații aparținând minorităților naționale, înființate în condițiile Legii partidelor politice nr. 14/2003, republicată, cu modificările și completările ulterioare.

(2) Lista partidelor politice care își desfășoară activitatea în Comuna Păuliș, Județul Arad se găsește în anexa nr. 7 la prezentul statut.

Art.29. (1) În Comuna Păuliș, Județul Arad își desfășoară activitatea următoarele culte religioase: Cultul Ortodox, Cultul Catolic, Cultul Penticostal, Cultul Baptist, Cultul Adventist de ziua a șaptea.

(2) Lista cu denumirile lăcașelor aparținând cultelor religioase prevăzute la alin. (1) se regăsește în anexa nr. 7 la prezentul statut.

Capitolul X

Participare publică

Art.30. Populația comunei Păuliș, Județul Arad este consultată și participă la dezbaterile problemelor de interes local sau județean, după caz, astfel:

a) prin intermediul referendumului local, organizat în condițiile legii;

- b) prin intermediul adunărilor cetățenești organizate pe sate, în mediul rural, și pe cartiere și/sau zone ori străzi, în mediul urban, după caz;
- c) prin dezbaterile publice asupra proiectelor de acte administrative;
- d) prin participarea la ședințele consiliului local;
- e) prin alte forme de consultare directă a cetățenilor, stabilite prin regulamentul de organizare și funcționare al consiliului.

Art.31. (1) În funcție de obiectul referendumului local, modalitatea de organizare și validare a acestuia se realizează cu respectarea prevederilor Legii nr. 3/2000 privind organizarea și desfășurarea referendumului, cu modificările și completările ulterioare sau ale Ordonanței de urgență a Guvernului nr. 57/2019, cu modificările și completările ulterioare, după caz.

(2) Referendumul local se poate organiza în toate satele și localitățile componente ale comunei sau orașului ori numai în unele dintre acestea.

Capitolul XI

Cooperare sau asociere

Art.32. Comuna Păuliș, Județul Arad cooperează, cu persoane juridice de drept public sau de drept privat române sau străine, în vederea finanțării și realizării în comun a unor acțiuni, lucrări, servicii sau proiecte de interes public local cu respectarea prevederilor art. 89 din Ordonanța de urgență a Guvernului nr. 57/2019, cu modificările și completările ulterioare.

Art.33. (1) Comuna Păuliș, Județul Arad aderă la asociații naționale și internaționale ale autorităților administrației publice locale, în vederea promovării unor interese comune.

(2) Lista cu denumirea înfrățirilor, cooperărilor sau asocierilor încheiate de comuna Păuliș, Județul Arad se regăsește în anexa nr. 8 la prezentul statut .

Art.34. Programele, proiectele sau activitățile, după caz, a căror finanțare se asigură din bugetul local, prin care se promovează/consolidează elemente de identitate locală de natură culturală, istorică, obiceiuri și/sau tradiții, se regăsesc în anexa nr. 9 la prezentul statut.

Capitolul XII

Dispoziții tranzitorii și finale

Art.35. Anexele nr. 1-9 fac parte integrantă din prezentul statut, aprobat prin Hotărârea Consiliului Local Păuliș nr. /..... .

Art.36. Anexa nr. 11 la prezentul statut se actualizează ori de câte ori intervin evenimente de natură juridică.

Art.37. Presentul statut și anexele acestuia, cu excepția celei prevăzute la art. 33 se actualizează, în funcție de modificările și completările apărute la nivelul elementelor specifice ale acestora, cel puțin o dată pe an.

Art.38. Orice modificare care are ca obiect modificarea STATUTULUI COMUNEI PĂULIȘ, Județul Arad sau a anexelor acestuia se realizează numai prin hotărâre a autorității deliberative.

Art.39. Pe data intrării în vigoare a prezentului statut se abrogă orice alte dispoziții ale actelor de autoritate locale care contravin acestuia.

INIȚIATOR,
PRIMAR Ioan TURCIN



Anexa nr. 1

COMUNA PĂULIȘ
Județul Arad

Componenta nominală, perioada/periodele de exercitare a mandatelor aleșilor locali
de la nivelul COMUNEI PĂULIȘ, Județul Arad,
precum și apartenența politică a acestora, începând cu anul 1992

PRIMAR AL COMUNEI PĂULIȘ**a) mandatul 1992-1996**

Nr. crt.	Nume și prenume	Data nașterii	Apartenența politică	Perioadă
0	1	2	3	4
1.	BARBA NICOLAE			1992-1994
2.	CUCOȘ EDUARD			1994-1996

b) mandatul 1996-2000

Nr. crt.	Nume și prenume	Data nașterii	Apartenența politică	Perioadă
0	1	2	3	4
1.	CUCOȘ EDUARD			1996-2000

c) mandatul 2000-2004

Nr. crt.	Nume și prenume	Data nașterii	Apartenența politică	Perioadă
0	1	2	3	4
1.	TURCIN IOAN	13.08.1958	PSD	2000-2004

d) mandatul 2004-2008

Nr. crt.	Nume și prenume	Data nașterii	Apartenența politică	Perioadă
0	1	2	3	4
1.	NICOARĂ PETRU	11.10.1946	PDL	2004-2008

e) mandatul 2008-2012

Nr. crt.	Nume și prenume	Data nașterii	Apartenența politică	Perioadă
0	1	2	3	4
1.	NICOARĂ PETRU	11.10.1946	PNL	2008-2012

f) mandatul 2012-2016

Nr. crt.	Nume și prenume	Data nașterii	Apartenența politică	Perioadă
0	1	2	3	4

0	1	2	3	4
1.	NICOARĂ PETRU	11.10.1946	PDL	2012-2016

g) mandatul 2016-2020

Nr. crt.	Nume și prenume	Data nașterii	Apartenența politică	Perioadă
0	1	2	3	4
1.	TURCIN IOAN	13.08.1958	PSD	2016-2020

h) mandatul 2020-2024

Nr. crt.	Nume și prenume	Data nașterii	Apartenența politică	Perioadă
0	1	2	3	4
1.	TURCIN IOAN	13.08.1958	PSD	2020-2024

Anexa nr. 1.b

COMUNA PĂULIȘ
Județul Arad

Componenta nominală, perioada/periodele de exercitare ale mandatelor aleșilor locali
de la nivelul COMUNEI PĂULIȘ, Județul Arad
precum și apartenența politică a acestora, începând cu anul 1992

I. CONSILIERI LOCALI AI COMUNEI PĂULIȘ

a)mandatul 1992-1996

Nr. crt.	Nume și prenume	Data nașterii	Apartenența politică	Perioadă
0	1	2	3	4
1.	BOȘNEAC PETRU			1992-1996
2.	IANOTA IOAN			1992-1996
3.	SAV SEVER			1992-1996
4.	SARVICI DUMITRU			1992-1996
5.	RUSU GHEORGHE			1992-1996
6.	MARTON ANTON			1992-1996
7.	BĂRNĂU DUMITRU			1992-1996
8.	MORODAN GHEORGHE			1992-1996
9.	CALINOVICI MARIA			1992-1996
10.	VĂRĂȘESCU GHEORGHE			1992-1996
11.	SOIMOȘAN PETRU			1992-1996
12.	DUMA IOAN			1992-1996
13.	NEȚA NICOLAE			1992-1996

b)mandatul 1996-2000

Nr. crt.	Nume și prenume	Data nașterii	Apartenența politică	Perioadă
0	1	2	3	4
1.	MICULIȚĂ GHEORGHE	19.01.1969	PDSR	1996-2000
2.	ILLE VIOLETA	30.04.1955	PDSR	1996-2000
3.	FOSTER CORNELIA	09.10.1960	PDSR	1996-2000
4.	TURCIN IOAN	13.08.1958	PDSR	1996-2000
5.	COVĂȘANȚAN STELIAN	09.01.1967	PDSR	1996-2000
6.	MICULIȚĂ IOAN		PDSR	1996-2000
7.	ȘIRIAN GHEORGHE		CDR	1996-2000
8.	PASCULOVICI SLOBODAN		CDR	1996-2000
9.	PAI GHEORGHE	12.06.1941	CDR	1996-2000

10.	STOIAN ONORIU	06.02.1942	PNDC	1996-2000
11.	PECICAN PETRU	18.07.1941	PNDC	1996-2000
12.	ILEA VIOREL	30.03.1951	PDAR	1996-2000
13.	RUS GHEORGHE	12.06.1948	PUNR	1996-2000

c)mandatul 2000-2004

Nr. crt.	Nume și prenume	Data nașterii	Apartenența politică	Perioadă
0	1	2	3	4
1.	DASCĂLU LUCIAN	01.10.1943		2000-2004
2.	NICOARĂ PETRU	11.10.1946		2000-2004
3.	VASILE AUREL	27.05.1960		2000-2004
4.	DUMA MARIANA	15.08.1953		2000-2004
5.	COVĂȘANȚAN STELIAN	09.01.1967		2000-2004
6.	LAICU CONSTANTIN	15.04.1946		2000-2004
7.	ILLE VIOLETA	30.04.1955		2000-2004
8.	TĂNASE TROFIM	10.08.1950	UFD	2000-2004
9.	VORNICU DELIA	05.11.1968		2000-2004
10.	RUSU GHEORGHE	12.06.1948		2000-2004
11.	RUS AUGUSTIN	02.01.1972		2000-2004
12.	BABUȚA BENIAMIN	15.10.1956		2000-2004
13.	ARDELEAN VASILE	07.02.1958		2000-2004

d)mandatul 2004-2008

Nr. crt.	Nume și prenume	Data nașterii	Apartenența politică	Perioadă
0	1	2	3	4
1.	ARDELEAN VASILE	07.02.1958		2004-2008
2.	BELEI DORIN	06.03.1965	PDL	2004-2008
3.	FOSTER CORNELIA	09.10.1960	PDL	2004-2008
4.	ILEA VIOREL	30.03.1951		2004-2008
5.	IOVANESCU GHEORGHE	13.02.1950		2004-2008
6.	LAICU CONSTANTIN	15.04.1946		2004-2008
7.	STOIAN EUGEN	24.01.1975		2004-2008
8.	STOIAN GHEORGHE	24.12.1947		2004-2008
9.	TUDUR TATIANA	10.11.1960	PDL	2004-2008
10.	TURCIN IOAN	13.08.1958		2004-2008
11.	VALEA DORIN	15.08.1972		2004-2008
12.	VASILE AUREL	27.05.1960		2004-2008
13.	VORNICU DELIA	05.11.1968		2004-2008

e)mandatul 2008-2012

Nr. crt.	Nume și prenume	Data nașterii	Apartenența politică	Perioadă
----------	-----------------	---------------	----------------------	----------

0	1	2	3	4
1.	VORNICU DELIA	05.11.1968		2008-2012
2.	BELEI DORIN	06.03.1965		2008-2012
3.	FOSTER CORNELIA	09.10.1960		2008-2012
4.	VALEA DORIN	15.08.1972		2008-2012
5.	POPA ILIE	14.12.1949		2008-2012
6.	ILEA VIOREL	30.03.1951		2008-2012
7.	IOVANESCU GHEORGHE	13.02.1950		2008-2012
8.	BRAIȚ VOICU	22.08.1981		2008-2012
9.	BECHEȘ EMIL	01.10.1974		2008-2012
10.	LAICU CONSTANTIN	15.04.1946		2008-2012
11.	TURCIN IOAN	13.08.1958		2008-2012
12.	STRAJICI PETRICĂ	04.01.1976		2008-2012
13.	ARDELEAN VASILE	07.02.1958		2008-2012

f) mandatul 2012-2016

Nr. crt.	Nume și prenume	Data nașterii	Apartenența politică	Perioadă
0	1	2	3	4
1.	VORNICU DELIA	05.11.1968	PNL	2012-2016
2.	BELEI DORIN	06.03.1965	PNL	2012-2016
3.	FOSTER CORNELIA	09.10.1960	PNL	2012-2016
4.	VALEA DORIN	15.08.1972	PNL	2012-2016
5.	POPA ILIE	14.12.1949	PNL	2012-2016
6.	ARDELEAN VASILE	07.02.1958	PNL	2012-2016
7.	TURCIN IOAN	13.08.1958	PSD	2012-2016
8.	ANDREI NELU	13.03.1963	PSD	2012-2016
9.	BALEA ION	01.07.1958	PSD	2012-2016
10.	IOVIȚII DORIN	04.02.1962	PSD	2012-2016
11.	SARI FLORIN	23.05.1969	PSD	2012-2016
12.	PETRUȚA VIOREL	26.03.1970	PMP	2012-2016
13.	CONSTANTIN NICOLAE	05.10.1953	PPDD	2012-2016

g) mandatul 2016-2020

Nr. crt.	Nume și prenume	Data nașterii	Apartenența politică	Perioadă
0	1	2	3	4
1.	RUSU GHEORGHE	12.06.1948	PSD	2016-2020
2.	SAVU PETRU	15.03.1966	PSD	2016-2020
3.	RENICH LAURA	02.01.1983	PSD	2016-2020
4.	POPA ILIE	14.12.1949	PSD	2016-2020
5.	POIENAR ROBERT	11.09.1988	PRU	2016-2020
6.	SARI FLORIN	23.05.1969	PNL	2016-2020

7.	NICOARĂ PETRU	11.10.1946	PNL	2016-2020
8.	GRIGOREAN VIOREL	06.06.1965	PSD	2016-2020
9.	BABUȚA SAMUEL	08.05.1986	PNL	2016-2020
10.	FOSTER CORNELIA	09.10.1960	PNL	2016-2020
11.	ARDELEAN IOAN	03.10.1956	PNL	2016-2020
12.	PETRUȚA VIOREL	26.03.1970	PRU	2016-2020
13.	BALEA ION	01.07.1958	PSD	2016-2020

h) mandatul 2020-2024

Nr. crt.	Nume și prenume	Data nașterii	Apartenența politică	Perioadă
0	1	2	3	4
1.	CATA MIHAELA	19.04.1980	PNL	2016-2020
2.	SARI FLORIN	23.05.1969	PNL	2016-2020
3.	SIGHETI SAUL	10.09.1988	PNL	2016-2020
4.	ANDREI NELU	13.03.1963	PNL	2016-2020
5.	RENICH LAURA	02.01.1983	PSD	2016-2020
6.	PASĂRE LAURA	08.09.1980	PSD	2016-2020
7.	SAVU PETRU	15.03.1966	PSD	2016-2020
8.	GRIGOREAN VIOREL	06.06.1965	PSD	2016-2020
9.	SAS OVIDIU	10.08.1994	PSD	2016-2020
10.	VUCULESCU CĂTĂLIN	01.05.1984	PSD	2016-2020
11.	PETRUȚA VIOREL	26.03.1970	PNR	2016-2020
12.	POIENAR ROBERT	11.09.1988	PNR	2016-2020
13.	ROMAN ION	27.06.1987	USR	2016-2020

II. VICEPRIMARI AI COMUNEI PĂULIȘ

a) mandatul 1992-1996

Nr. crt.	Nume și prenume	Data nașterii	Apartenența politică	Perioadă
0	1	2	3	4
1.	SUBESCU GHEORGHE	04.07.1950	PDAR	1992-1996

b) mandatul 1996-2000

Nr. crt.	Nume și prenume	Data nașterii	Apartenența politică	Perioadă
0	1	2	3	4
1.	MICULIȚĂ GHEORGHE	19.01.1969		1996-2000

c) mandatul 2000-2004

Nr. crt.	Nume și prenume	Data nașterii	Apartenența politică	Perioadă
0	1	2	3	4

1.	RUS AUGUSTIN	02.01.1972		2000-2001
2.	DASCĂLU LUCIAN	01.10.1943	CDR	2002-2004

d)mandatul 2004-2008

Nr. crt.	Nume și prenume	Data nașterii	Apartenența politică	Perioadă
0	1	2	3	4
1.	IOVANESCU GHEORGHE		PDL	2004-2008

e)mandatul 2008-2012

Nr. crt.	Nume și prenume	Data nașterii	Apartenența politică	Perioadă
0	1	2	3	4
1.	IOVANESCU GHEORGHE	13.02.1950	PDL	2008-2011
2.	VORNICU DELIA	05.11.1968	PDL	2011-2012

f)mandatul 2012-2016

Nr. crt.	Nume și prenume	Data nașterii	Apartenența politică	Perioadă
0	1	2	3	4
1.	CONSTANTIN IONEL	05.10.1953	PPDD	2012-2013
2.	TURCIN IOAN	13.08.1958	PSD	2013-2014
3.	BRAIȚ VOICU	22.08.1981	PNL	2014-2015
4.	TURCIN IOAN	13.08.1958	PSD	2015-2016

g)mandatul 2016-2020

Nr. crt.	Nume și prenume	Data nașterii	Apartenența politică	Perioadă
0	1	2	3	4
1.	PETRUȚA VIOREL	26.03.1970	PRU	2016-2020

h)mandatul 2020-2024

Nr. crt.	Nume și prenume	Data nașterii	Apartenența politică	Perioadă
0	1	2	3	4
1.	CATA MIHAELA	19.04.1980	PNL	2020-2024

Anexa nr. 2

COMUNA PĂULIȘ
Județul Arad

Procedura privind acordarea titlului de „Cetățean de onoare al Comunei”, respectiv a „Certificatului de Fiu/Fiică al Comunei PĂULIȘ, Județul Arad

Articolul 1

Titlul de „Cetățean de onoare al Comunei Comunei PĂULIȘ, Județul Arad, denumit în continuare Titlu reprezintă cea mai înaltă distincție acordată de către Consiliul Local Comunei Comunei PĂULIȘ, Județul Arad.

Articolul 2

Certificatul de „Fiu/fiică a Comunei Comunei PĂULIȘ, Județul Arad, denumit în continuare Certificat reprezintă distincția acordată de către Consiliul Local al Comunei PĂULIȘ, Județul Arad persoanelor născute în comuna Comunei PĂULIȘ, Județul Arad, la împlinirea vârstei de 18 ani.

Articolul 3

Titlul și Certificatul se pot acorda la inițiativa:

- a) primarului;
- b) consilierilor locali;
- c) unui număr de cel puțin 5% din numărul total al locuitorilor cu drept de vot înscrși în Registrul electoral cu domiciliul sau reședința în unitatea administrativ-teritorială Păuliș.

Articolul 4

Acordarea Titlului și a Certificatului nu este condiționată de cetățenie, naționalitate, vârstă, domiciliu, sex, religie, apartenență politică.

Articolul 5

Titlul și Certificatul au următoarele caracteristici:

- a) sunt personale;
- b) sunt netransmisibile;
- c) reprezintă un drept al titularului;
- d) au valabilitate nedeterminată.

Articolul 6

Sunt îndreptățite să fie propuse pentru acordarea Titlului categoriile de persoane sau personalități care se găsesc în una din următoarele situații:

- a) personalități cu recunoaștere locală, națională sau internațională care și-au pus amprenta asupra dezvoltării Comunei PĂULIȘ, Județul Arad și a imaginii acestuia;
- b) personalități care, prin realizările lor deosebite, au făcut cunoscut numele Comunei PĂULIȘ, Județul Arad, în țară și străinătate;

- c) persoane care, prin acțiunile lor, au preîntâmpinat producerea de evenimente deosebit de grave sau prin sacrificiul suprem au salvat viețile concetățenilor lor, în comuna PĂULIȘ, Județul Arad;
- d) persoane care, prin acțiunile lor dezinteresate (donații, acțiuni umanitare etc.), au produs o îmbunătățire simțitoare a condițiilor de viață a locuitorilor Comunei PĂULIȘ, Județul Arad;
- e) foști deținuți politici sau veterani de război care prin activitatea lor ulterioară au un aport la realizarea unei imagini pozitive a Comunei PĂULIȘ, Județul Arad în lume;
- f) sportivii Comunei PĂULIȘ, Județul Arad care au obținut rezultate deosebite în competiții sportive internaționale;
- g) alte situații stabilite prin regulamentul de organizare și funcționare al consiliului local, după caz.

Articolul 7

Nu pot deține Titlul persoanele care se găsesc în una din următoarele situații:

- a) condamnate prin hotărâre judecătorească definitivă pentru infracțiuni contra statului, crime împotriva umanității, fapte penale;
- b) care au dosare pe rol, în cauze care ar leza imaginea Titlului; propunerea se va face după clarificarea situației juridice.

Articolul 8

(1) Persoanele prevăzute la art. 3 solicită acordarea Titlului sau a Certificatului prin depunerea unui dosar la unitatea administrativ-teritorială Păuliș.

(2) Dosarul prevăzut la alin. (1) cu privire la acordarea Titlului cuprinde cel puțin următoarele înscrisuri:

- a) actul de identitate (copie vizată în conformitate cu originalul);
- b) curriculum vitae (în original);
- c) certificat de cazier judiciar (în original);
- d) actul de deces al celui propus, după caz (copie vizată în conformitate cu originalul).

(3) Dosarul prevăzut la alin. (1) cu privire la acordarea Certificatului cuprinde cel puțin următoarele înscrisuri:

- a) actul de identitate (copie vizată în conformitate cu originalul);
- b) curriculum vitae (în original).

(4) Persoanele prevăzute la art. 3, după înregistrarea dosarului, depun la secretarul general al unității administrativ-teritoriale proiectul de hotărâre de consiliu însoțit de referatul de aprobare și dosarul prevăzut la alin. (2) sau (3).

(5) Proiectul de hotărâre prevăzut la alin. (4) este înscris pe ordinea de zi a ședințelor consiliului dacă sunt îndeplinite prevederile art. 136 alin. (8) din Ordonanța de urgență a Guvernului nr. 57/2019 privind Codul administrativ, cu modificările și completările ulterioare.

(6) Proiectul de hotărâre prevăzut la alin. (4) este dezbătut în ședință ordinară sau extraordinară.

(7) Hotărârea privind acordarea Titlului sau a Certificatului, după caz, se adoptă cu majoritatea absolută a consilierilor consiliului local.

(8) Propunerile respinse nu pot fi reintroduse în dezbateri pe perioada mandatului în curs.

(9) Decernarea Titlului se face de către primarul Comunei PĂULIȘ, Județul Arad, în cadrul ședințelor ordinare sau extraordinare ale Consiliului Local PĂULIȘ, Județul Arad.

(10) Acordarea Certificatului se face de către primarul Comunei PĂULIȘ, Județul Arad, în cadrul unei festivități care se organizează de către primar.

Articolul 9

Înmânarea Titlului se realizează după cum urmează:

- a) președintele de ședință anunță festivitatea ce urmează să se desfășoare;
- b) primarul Comunei PĂULIȘ, Județul Arad prezintă referatul de aprobare care a stat la baza propunerii Hotărârii Consiliului Local nr. 83/09.09.2016;
- c) primarul Comunei PĂULIȘ, Județul Arad înmânează diploma de „Cetățean de onoare al Comunei PĂULIȘ, Județul Arad persoanei laureate sau persoanei care o reprezintă;
- d) ia cuvântul persoana laureată sau reprezentantul acesteia;
- e) pot să ia cuvântul și alte persoane prezente care doresc să sublinieze pe scurt meritele laureatului;
- f) laureatul sau, după caz, persoana care îl reprezintă este invitat/ă să scrie câteva rânduri în Cartea de onoare a Comunei PĂULIȘ, Județul Arad.

Articolul 10

Deținătorii în viață ai Titlului dobândesc următoarele drepturi specifice:

- a) dreptul de a lua cuvântul în ședințele Consiliului Local al Comunei PĂULIȘ, Județul Arad la dezbaterile materialelor care privesc întreaga comunitate;
- b) dreptul de a participa la toate manifestările desfășurate sub patronajul Consiliului Local al Comunei PĂULIȘ, Județul Arad sau în care acesta este coorganizator;
- c) dreptul de a călători gratuit pe toate mijloacele de transport în comun din comuna PĂULIȘ, Județul Arad;
- d) dreptul de a participa gratuit la toate manifestările cultural-sportive organizate de instituțiile aflate în subordinea consiliului local;
- e) alte drepturi stabilite prin regulamentul de organizare și funcționare al Consiliului Local al Comunei PĂULIȘ, Județul Arad.

Articolul 11

Drepturile prevăzute la art. 6 încetează în următoarele situații:

- a) decesul titularului;
- b) retragerea Titlului.

Articolul 12

Titlul se retrage în următoarele situații:

- a) atunci când ulterior decernării apar incompatibilitățile prevăzute la art. 7 lit. a);
- b) atunci când persoana laureată produce prejudicii de imagine sau de altă natură Comunei PĂULIȘ, Județul Arad, locuitorilor săi sau țării.

Articolul 13

Retragerea Titlului se face de către Consiliul Local Comunei PĂULIȘ, Județul Arad, după următoarea metodologie:

- a) este sesizat Consiliul Local al Comunei PĂULIȘ, Județul Arad de către persoanele menționate la art. 3;
- b) dezbateră cazului se va face în cadrul comisiilor consiliului local;
- c) retragerea Titlului se va face prin hotărâre a consiliului local, adoptată cu majoritate absolută, cu aplicarea prevederilor art. 8 pentru dezbateră candidaturii;
- d) la ședința consiliului va fi invitat deținătorul Titlului, iar dacă va fi prezent i se va acorda cuvântul, la solicitarea sa.

Articolul 14

Cetățenii de onoare au datoria de a promova imaginea Comunei PĂULIȘ, Județul Arad.

Articolul 15

Fiecare Cetățean de onoare va planta un copac pe care va fi aplicată o plăcuță cu numele acestuia.

Articolul 16

Informațiile publice referitoare la „cetățenii de onoare“ vor fi publicate și în format electronic pe pagina de internet a unității administrativ-teritoriale Păuliș.

Articolul 17

Legitimarea cetățenilor de onoare sa va face în baza unui înscris denumit brevet, semnat de către primarul Comunei PĂULIȘ, Județul Arad .

Anexa nr. 3.a

COMUNA PĂULIȘ
Județul Arad

Rețeaua rutieră

A. Drumuri de interes național

1. Drumuri naționale principale

Drumul național DN 7 (E 68), cu o lungime de 15 km pe teritoriul Comunei PĂULIȘ, Județul Arad

B. Drumuri de interes județean

1. Drumul județean DJ 708 B, cu o lungime de 2 km pe teritoriul Comunei PĂULIȘ, Județul Arad ;

2. Drumul județean DJ 708 C, cu o lungime de 5 km pe teritoriul Comunei PĂULIȘ, Județul Arad ;

C. Drumuri de interes local

1. Drumuri comunale

Drumul comunal DC 69 Cladova, cu o lungime de 11 km pe teritoriul Drumul județean DJ 708 B, cu o lungime de 2 km pe teritoriul Comunei PĂULIȘ, Județul Arad

2. Drumuri vicinale

3. Străzi

Numărul total al străzilor este în lungime totală este de 36 km.

COMUNA PĂULIȘ
Județul Arad

Anexa nr. 3.b

Rețeaua de căi ferate

Transportul de călători pe calea ferată se realizează pe magistrala 200 – Arad – București. Gara și halta Păuliș deservește Păulișului și Barațca, doar în regim de trenuri personale și curse locale. Pe teritoriul comunei Păuliș calea ferată are 3,2 Km.

Anexa nr. 4

COMUNA PĂULIȘ
Județul Arad

Principalele instituții din domeniul educației, cercetării, culturii, sănătății, asistenței sociale, presei, radioului, televiziunii și altele asemenea

I. Instituții din domeniul educației și cercetării:

Pe raza comunei Păuliș se găsesc 3 unități de învățământ cu 11 clase de învățământ primar cu 242 elevi și 9 clase de învățământ gimnazial cu 206 elevi și 4 grădinițe cu 6 grupe de 131 preșcolari.

Numărul profesorilor și calificarea lor - 21 profesori , 11 învățători , 6 educatori, personal auxiliar didactic 1 , personal auxiliar nedidactic 8 din care :

- 2 profesori latină – română
- 2 profesori matematică
- 2 profesori engleză – franceză
- 2 profesori biologie
- 2 profesori geografie – istorie – cultură civică
- 2 profesori educație tehnologică
- 1 profesor educație fizică
- 2 profesori fizică
- 2 profesori muzică
- 2 profesori informatică
- 2 profesori religie

II. Instituții din domeniul culturii:

Pe raza comunei se găsesc 3 cămine culturale : unul în Păuliș , unul în Sâmbăteni și unul în Cladova .

În comună nu se găsesc discoteci, muzee, mass-media locală sau ziar local .

Comuna are 2 ansambluri folclorice

III. Instituții din domeniul sănătății:

Cât privește activitatea medicală în Comuna Păuliș se găsesc trei cabinete medicale medicină a familiei, două în Păuliș cu două cadre medicale și doi asistenți medicali și celălalt în Sâmbăteni cu un cadru medical și un asistent iar în localitatea Sîmbăteni s-a înființat și un centru de permanență .

Dispensare veterinare sunt în localitatea Păuliș în număr de unu cu un medic veterinar și un asistent veterinar și în localitatea Sâmbăteni cu un medic veterinar și un asistent veterinar.

Farmacii – 2 în localitatea Păuliș și 1 în localitatea Sâmbăteni.

IV. Instituții în domeniul tineretului și sportului:

Ca și activități sportive putem aminti doar echipa de fotbal a comunei „Păulișana – Păuliș” titulară în divizia D.

Anexa nr. 5

COMUNA PĂULIȘ
Județul Arad

Principalele funcțiuni economice, capacități de producție diversificate
din sectorul secundar și terțiar, precum și din agricultură

- societăți comerciale: 38
- asociații familiale: 10

Agenți economici reprezentativi :

	Domeniu de activitate	reprez. legal
- SC Best Agregate	balastieră	Tornoreanu Cristian
- SC AGRIODAN	agricol	Ardelean Ioan
- SC AGROARDELEAN	agricol	Ardelean Daniel
- SC AGROLUCAS	agricol	Ardelean Cornel
- SC Ile Trans	transport	Ile Ioan
- SC Rusco	hotel	
- SC Wine Princess	pensiune și sație vinificare	Balla Geza
- SC General Agregate	balastieră	
- SC Spicul Turcin	agricol	Turcin Ioan

Anexa nr. 6

COMUNA PĂULIȘ
Județul Arad

Inventarul bunurilor aflate în patrimoniul COMUNEI PĂULIȘ, Județul Arad

I. Inventarul bunurilor imobile din domeniul public al COMUNEI PĂULIȘ, Județul Arad

Casa nr 605 Paulis
Cimitir Baratca
Cimitir Baratca 2500 mp
Cimitir Cladova
Cimitir Cladova 6000 mp
Cimitir Paulis
Cimitir Paulis 2300 mp
Cimitir Sambateni dreapta sens Arad 19598 mp CF 303270
Cimitir Sambateni stanga sens Arad 17987 mp CF 304666 TOP/CAD 304666
Cladire camin cultural Cladova
Cladire camin cultural Sambateni
Cladire camin Paulis
Cladire centru local de informare turistica
Cladire dispensar Paulis
Cladire fosta primarie Sambateni
Cladire primarie
CONSTRUCTII PAULIS SPAU 4
CONSTRUCTII PAULIS SPAU 5
APOMETRE
BRANSAMENTE
Drum comunal 69 3+136
Drum comunal 69 3+136...5+700
Drum comunal 69A
Drum forestier Ierbelova km 3,2
Drum forestier Pr. Nicolae km 1,2
Extindere retea apa Paulis si Sambateni
Extindere scoala cu cls. I-VIII Sambateni
Fantana Baratca nr.619
Fantana izlaz Paulis
GRADINITA PN1 PAULIS
INST.EL.SI AUT.SPAU 4
INST.EL.SI AUT.SPAU 5
INST.HIDRAULICE PAULIS SPAU 4
INST.HIDRAULICE PAULIS SPAU 5

Magazie teren fotbal Sambateni
MOBILIER GRADINITA PROIECT REABILITARE GRADINITA PAULIS SI CONSTRUIRE

ANEXA PARTER

Monument Baratca

Monument Cladova

Monumentul eroilor Paulis DN7

Monumentul eroilor Paulis nr.2

PANOU DOTAT CU STINGATOARE 10 BUC

Parc Sabin Manuila Sambateni

Piata nr 1 Paulis

Piata nr 2 Sambateni

Piata Sambateni 50 mp

Platforme pentru colectare gunoi menajer

Pod de drum comunal

Pod km 0+035

Pod km 1+100

Pod km 3+136 0+100

Pod km 3+136 0+150

Pod km 3+136 0+350

Pod km 3+136 0+490

Pod km 3+136 0+735

Pod km 3+136 0+800

Pod km 3+136-1+200

Pod km 4+100

Pod km 4+350

Pod km 4+650

Pod lemn + metal km 4+800

Pod lemn km 2+300

Pod lemn km 4+450

Pod metalic Valea Mare

Pod pietonal

Podet km 3+136 0+300

Podet DC 69 km 3+420

Podet DC 69 km 3+420

Podet DC 69 km 3+780

Podet DC 69 km 3+850

Podet DC 69 km 4+240

Podet DC 69 km 4+540

Podet DC 69 km 4+680

Podet DC 69 km 4+850

Podet DC 69 km 5+400

Podet DC 69 km 5+550

Podet km 0+300

Podet km 0+500
Podet km 3+136 0+200
Podet km 3+136 0+230
Podet km 3+136 0+560
Podet km 5+400..
Podet km 5+550..
PODETE PAULIS 13 BUC
PODETE SIMBATENI 18 BUC
POMPA 1 PAULIS SPAU 4
POMPA 1 PAULIS SPAU 5
POMPA 2 PAULIS SPAU 4
POMPA 2 PAULIS SPAU 5
Put apa minerala Paulis
Put apa potabila nr. 1 Sambateni
Retea apa Baratca
Retea apa Paulis
Rigole carosabile pentru accese
SCAUNE SALA DE CLASA 57 BUC
Scena teren fotbal
Semnalizare rutiera
Sistem de alimentare cu apa si canalizare
Sistem de canalizare bloc Baratca 3,4
Spatiu verde Paulis nr 1
Spatiu verde Paulis nr 2,3,4
Strada n. 5 Cladova 142ml 383.4mp
Strada nr 1 Paulis 339 ml, 1695 mp
Strada nr 1A Paulis 150 ml, 525 mp
Strada nr. 1 Cladova 976 ml, 3025,6 mp
Strada nr. 1 Sambateni 1489 ml, 5494,94 mp
Strada nr. 10 Paulis 820 ml , 4559.2 mp
Strada nr. 10 Sambateni 145 ml, 652,5 mp
Strada nr. 11 Paulis 342 ml , 1234.62 mp
Strada nr. 11 Sambateni 530 ml, 2014 mp
Strada nr. 12 Paulis 1325 ml , 3312.5 mp
Strada nr. 12 Sambateni 930 ml, 5580 mp
Strada nr. 13 Paulis 168 ml , 487.2 mp
Strada nr. 13 Sambateni 185 ml, 740 mp
Strada nr. 14 Paulis 215 ml ,752.5 mp
Strada nr. 14 Sambateni 341 ml, 1023 mp
Strada nr. 15 Paulis 130ml 455mp
Strada nr. 15 Sambateni 593ml 2075.5mp
Strada nr. 16 Paulis 140ml 490mp

Strada nr. 16 Sambateni 250ml 1125mp
 Strada nr. 17 Sambateni 208ml 936 mp
 Strada nr. 18 Sambateni 80ml 360mp
 Strada nr. 19 Sambateni 77ml 346.5mp
 Strada nr. 2 A Paulis 170 ml , 493 mp
 Strada nr. 2 Baratca 110ml 330mp
 Strada nr. 2 Cladova 353 ml, 952 mp
 Strada nr. 2 Paulis 460 ml , 1840 mp
 Strada nr. 2 Sambateni 1831 ml, 8239,5 mp
 Strada nr. 20 Sambateni 180ml 810mp
 Strada nr. 21 Sambateni 177ml 796.5mp
 Strada nr. 22 Sambateni 429ml 1930.5mp
 Strada nr. 3 Baratca 206 ml, 618 mp
 Strada nr. 3 Cladova 546ml 1474,2mp
 Strada nr. 3 Cladova 700 ml, 2200 mp
 Strada nr. 3 Paulis 333 ml , 1495 mp
 Strada nr. 3 Sambateni 1688 ml, 6752 mp
 Strada nr. 4 Baratca, 603ml 2412mp
 Strada nr. 4 Cladova 136ml 367.2mp
 Strada nr. 4 Paulis 1083 ml , 5794.05 mp
 Strada nr. 4 Sambateni 1057 ml, 6004,8 mp
 Strada nr. 5 Baratca 52ml 208mp
 Strada nr. 5 Paulis 366 ml , 1281 mp
 Strada nr. 5 Sambateni 1031 ml, 4639,5 mp
 Strada nr. 6 Cladove 287ml 861mp
 Strada nr. 6 Paulis 162 ml , 729 mp
 Strada nr. 6 Sambateni 850 ml, 3825 mp
 Strada nr. 7 Paulis 1651 ml , 9080.5 mp
 Strada nr. 7 Sambateni 1074 ml, 5860,24 mp
 Strada nr. 8 Paulis 478 ml , 2629 mp
 Strada nr. 8 Sambateni 911 ml, 5065,16 mp
 Strada nr. 9 Paulis 1324 ml , 7353.34 mp
 Strada nr. 9 Sambateni 713 ml, 3547,28 mp
 Strazi laterale Paulis
 Strazi laterale Simbateni
 TEREN 1478 MP CF 303450 TOP 2797-2804/5
 TEREN 2331MP CF 303449 TOP 2748/2758/4
 Teren aferent baza sportiva Sambateni 6800 mp CF 32 NR TOP 84Ngi-176/2
 Teren aferent baza sportiva Sanbateni 3000 mp CF 300039 NR TOP 35Ngi-176/3
 Teren aferent cladire nr.347 Paulis 664 mp
 Teren aferent cladire nr.445 Paulis 1084 mp
 Teren aferent cladire nr.462 Paulis 1000 mp
 Teren aferent cladire nr.505 Paulis 2260 mp

Teren aferent cladire nr.527 Paulis 1732 mp
 Teren aferent cladire nr.557 Paulis 456 mp
 Teren aferent cladire nr.605 Paulis 4212 mp
 Teren aferent cladire nr.635 Paulis 400 mp CF 3046
 Teren aferent cladire nr.65 Paulis 3306 mp
 Teren aferent gradinita 3668 mp CF 3292 NR. TOP. 983-985/B/2/1
 Teren aferent gradinita 941 mp CF 256 NR TOP 521-522/1
 Teren aferent Parc Capitan Ioan Fatu Paulis 1248 mp CF 3546 NR TOP 826/b
 Teren aferent Parc Sabin Manuila Sambateni 14203 mp CF 300217 NR TOP 300217
 Teren aferent sala de sport 1377 mp CF 256 NR TOP 521-522/2
 Teren aferent scoala gen. cls. I- VIII, 2715 mp CF 300110 TOP /CAD 300110 (CF VECHI
 266 NR TOP 781-782)
 Teren aferent stadion 1838 mp CF 3593 NR TOP 2969/a
 Teren aferent stadion 506 mp CF 3593 NR TOP 2970/a
 Teren aferent stadion 8428 mp CF 3593 NR TOP 2968/a
 Teren aferent statie epurare Paulis 9600 mp CF 3844 NR TOP 94,618/1/5
 Teren camin cultural Cladova af. ap. 2, 202 mp CF 815 NR TOP 43-44/a/II
 Teren camin cultural Cladova af. ap. 3, 348 mp CF 816 NR TOP 43-44/a/III
 Teren camin cultural Cladova af. ap. 4, 193 mp CF 817 NR TOP 43-44/a/IV
 Teren concesionat Sambateni 817 mp CF 3662 NR TOP 365/2
 Teren concesionat Codreanu L aura Paulis 1128 mp CF 1021 NR TOP 929-930/a
 Teren concesionat Codreanu L aura Paulis 1129 mp CF 2727 NR TOP 929-930/b
 Teren concesionat Coroia Gheorghe Baratca 250 mp CF 1650 NR TOP 1067/3
 Teren concesionat Coroia Vasile Mircea Baratca 500 mp CF 1650 NR TOP 1067/7 si
 1067/8
 Teren concesionat Cotoc Cornel Baratca 1000 mp CF 1223 NR TOP 1071-1072/b/2
 Teren concesionat Fabian Sorin Baratca 250 mp CF 1650 NR TOP 1067/3
 Teren concesionat Florian Petru Sambateni 793 mp CF 397 NR TOP 397/2/1/2
 Teren concesionat Males Eugen Cladova 600 mp CF 942 NR TOP 1030/b/1/1/1/2
 Teren concesionat Males Eugen Cladova 600 mp CF 942 NR TOP 1030/b/1/1/1/3
 Teren concesionat Naroii Petrica Dorel (HCL 84/18.08.2020) Cladova 600 mp CF VECHI
 942 NR TOP 1030/b/1/1/1/5 CF NOU 300948
 Teren concesionat Naroii Petrica Dorel (HCL 84/18.08.2020) Cladova 600 mp CF VECHI
 942 NR TOP 1030/b/1/1/1/6 CF NOU 300945
 Teren concesionat Naroii Petrica Dorel (HCL 84/18.08.2020) Cladova 600 mp CF VECHI
 942 NR TOP 1030/b/1/1/1/7 CF NOU 300946
 Teren concesionat Naroii Petrica Dorel (HCL 84/18.08.2020) Cladova 600 mp CF VECHI
 942 NR TOP 1030/b/1/1/1/4 CF NOU 300947
 Teren cu destinatie forestiera Cladova 10180600 mp
 Teren fosta primarie af ap 1 Sambateni 70 mp CF 3655 NR TOP 1-2/2/a/I
 Teren fosta primarie af ap 2 Sambateni 67 mp CF 3656 NR TOP 1-2/2/a/II
 Teren fosta primarie af ap 3 Sambateni 319 mp CF 3657 NR TOP 1-2/2/a/III
 Teren fosta primarie af ap 4 Sambateni 161 mp CF 3658 NR TOP 1-2/2/a/IV

Teren fosta primarie af ap 5 Sambateni 70 mp CF 3659 NR TOP 1-2/2/a/
Teren intravilan Baratca 1568 mp CF 300639 NR TOP 1236/1/a
Teren intravilan Cladova 741 mp CF 300545 NR TOP 70-71
TEREN INTRAVILAN MONUMENTUL EROILOR PAULIS 7517 MP CF 303330 CAD
303330
Teren intravilan Paulis 1500 mp CF 300282 NR TOP 300282
TEREN INTRAVILAN PAULIS 1727 MP CF 304262 CAD 304262 DEZMEMBRAT DIN CF
3002836
TEREN INTRAVILAN PAULIS 2449 MP CF 304261 CAD 304261 DEZMEMBRAT DIN CF
300283
TEREN INTRAVILAN PAULIS 3000 MP CF 304260 CAD 304260 DEZMEMBRAT DIN CF
300283
Teren intravilan Paulis 500 mp CF 300289 NR TOP 300289
Teren intravilan Paulis 530 mp CF 300284 NR TOP 300284
TEREN INTRAVILAN PAULIS 994 MP CF 304259 CAD 304259 DEZMEMBRAT DIN CF
300283
Teren parc Sambateni-centru 512 mp CF 300037 NR TOP 300037
Teren Primarie af. ap.1 Paulis 240 mp CF 3576 NR. TOP. 828-829/2/I
Teren Primarie af. ap.1 Paulis 789 mp CF 3582 NR. TOP. 828-829/1/2/I
Teren Primarie af. ap.2 Paulis 448 mp CF 3582 NR. TOP. 828-829/1/2/II
Teren Primarie af. ap.2/A Paulis 49 mp CF 3586 NR. TOP. 828-829/2/II/I
Teren Primarie af. ap.2/B Paulis 22 mp CF 3587 NR. TOP. 828-829/2/II/II
Teren Primarie af. ap.2/C Paulis 61 mp CF 3588 NR. TOP. 828-829/2/II/III
Teren Primarie af. ap.3 Paulis 70 mp CF 3578 NR. TOP. 828-829/2/III
Teren Primarie af. ap.4 Paulis 86 mp CF 3579 NR. TOP. 828-829/2/IV
Teren Scoala Cladova 990 mp CF 32 NR TOP 61-62
Teren Scoala Sambateni 4601 mp CF 300573, TOP/CAD 300573 (CF VECHI 295 NR TOP
1-1/2/b)
Teren statie clorinare Sambateni 1292 mp CF 300274 NR TOP 300274
Tribuna sportiva Sambateni
Troita Paulis nr 1
Trotuar paralel cu DN7 Paulis 1130 ml, 904 mp
Trotuar paralel cu DN7 Paulis 1750 ml, 2100 mp
Trotuar strada nr 1 Baratca 200 ml, 240 mp
Trotuar strada nr 14 Sambateni 750 ml, 825 mp
Trotuar strada nr 3 Baratca 100 ml, 80 mp
Trotuar strada nr 3 Sambateni 1600 ml, 1920 mp
Trotuar strada nr 7 Sambateni 660 ml, 660 mp
Trotuar strada nr 8 Sambateni 911 ml, 911 mp
Trotuar strada nr. 10 Paulis 600 ml, 720 mp
Trotuar strada nr. 6 Paulis 149 ml, 178 mp
Trotuar strada nr. 7 Paulis 320 ml, 384 mp

rotuar strada nr. 8 Paulis 290 ml, 319 mp
rotuar strada nr. 9 Paulis 1379 ml, 1793 mp
Trotuare comuna Paulis
Vestiar teren fotbal Paulis
WC public stadion Paulis

II. Inventarul bunurilor imobile din domeniul privat al COMUNEI PĂULIȘ, Județul Arad

Pasune Paulis CF 14/82 NR TOP 565/566/567

Pasune Paulis CF 300288 NR TOP 3205/1/1/a

Pasune Sambateni CF 26

Sediu administrativ

Teren brutarie Sambateni CF 50 NR TOP 336/B/1

Teren concesionat Baratca Maruster Nicoleta CF 2528 NR TOP 1067/1/2

TEREN EXTRAVILAN PAULIS 91 MP CF 302313(CF VECHI 3537) TOP 3205/2

TEREN INTRAVILAN BARATCA 11691 MP CF 303539(CF VECHI 2437) TOP
1236/2/a/1/1/1/1

TEREN INTRAVILAN PAULIS 16945 MP CF 306535(CF VECHI 3507) TOP 826

TEREN INTRAVILAN PAULIS 218 MP CF 306545(CF VECHI 3585) TOP 439/2

TEREN INTRAVILAN PAULIS 250 MP CF 306543(CF VECHI 3571) TOP 1585-1586/2/3

TEREN INTRAVILAN PAULIS 250 MP CF 306544(CF VECHI 3571) TOP 1585-1586/2/4

TEREN INTRAVILAN PAULIS 5256 MP CF 306523(CF VECHI 3543) TOP 826/a

TEREN INTRAVILAN PAULIS 567 MP CF 306546(CF VECHI 3607) TOP 821/a-823/3

TEREN INTRAVILAN PAULIS 73776 MP CF 306521(CF VECHI 3554) TOP 842/1

TEREN INTRAVILAN PAULIS 863 MP CF 302199(CF VECHI 53) TOP 108-109/b

Teren intravilan Paulis CF 301546 NR TOP 691-692/a.2

Teren intravilan Sambateni CF 300272 NR TOP 300272

Teren intravilan Sambateni CF 300273 NR TOP 300273

TEREN INTRAVILAN Sambateni 4316 MP CF 303812 CAD 303812

Teren primarie intravilan liber Paulis nr. 531/A-B CF 303424 NR TOP 303424

Teren primarie intravilan liber Paulis nr. 531/A-B CF 303425 NR TOP 303425 strada 11

Teren Primarie Paulis af bloc CF 3595 NR. TOP 828-829/1/3

Teren Primarie Paulis af. bloc CF3595 NR TOP 828-829/1/3

Teren Primarie Paulis CF 3592 NR. TOP 828-829/1/1

Teren Primarie Paulis CF 3592 NR. TOP 828-829/5-6/1

Teren primarie Paulis nr 531/A-B CF 303423 NR TOP 303423

Branșamente

Anexa nr. 7

COMUNA PĂULIȘ
Județul Arad

Principalele entități privind societatea civilă, respectiv partidele politice, sindicatele, cultele, instituțiile de utilitate publică, precum și celelalte organizații nonguvernamentale, care au sediul sau punctul declarat că funcționează la nivelul unității administrativ-teritoriale

I. Cultele religioase:

În COMUNA PĂULIȘ, Județul Arad își desfășoară activitatea următoarele culte religioase: Cultul Ortodox cu 4 biserici în localitățile Păuliș, Sâmbăteni, Barațca și Cladova, Cultul Catolic cu 2 biserici în localitatea Păuliș, Cultul Penticostal cu 5 biserici în localitățile Păuliș, Sîmbăteni și Cladova, Cultul Baptist cu 2 biserici în localitățile Păuliș și Sâmbăteni, Cultul Adventist de ziua a șaptea cu o biserică în localitatea Păuliș .

Anexa nr. 8

COMUNA PĂULIȘ
Județul Arad

Comuna Păuliș este înfrățită cu localitatea Ottomoș din Ungaria Acord nr. 25/20.03.2001 aprobat prin HCL nr. 25/20.03.2001 . Între cele două localități s-a făcut schimb de experiență cu participarea unei delegații din partea ungară în localitatea Păuliș și invers unde s-au discutat probleme administrative de interes local pentru ambele localități și alte teme diverse , investiții proiecte , realizări etc.

Localitatea Ottomos este situată în sud-estul Ungariei în județul Csongrad , lângă drumul național nr. 55 .

Numărul populației este aproximativ de 830 persoane, din care aproximativ 43% stau în sălașe .

Pământul este foarte nisipos, de aceea este prielnic pentru cultivarea sparanghelului, care este cultura principală a localității. După terminarea recoltei, în fiecare an în prima duminică din luna iunie se organizează „ Festivalul sparanghelului „ , cu activități culturale, la care participă locuitorii localității și din localitățile învecinate .

În localitate funcționează o școală cu 8 clase, care poartă numele lui Magyar Laszlo, un cercetător științific al Africii, născut în Ottomos .

Comuna Păuliș mai este înfrățită cu orașul Mezokovaczha din Ungaria în baza Acord -Cadru de parteneriat pentru proiecte comune dedicate dezvoltării comunităților din localitățile Păuliș , județul Arad și Mezokovacsza, județul Bekes Ungaria Acord nr. 5503/19.08.2016 aprobat prin HCL nr. 55/18.05.2018 .

Anexa nr. 9

COMUNA PĂULIȘ
Județul Arad

Programele, proiectele sau activitățile, după caz, a căror finanțare se asigură din bugetul local, prin care se promovează/consolidează elemente de identitate locală de natură culturală, istorică, obiceiuri și/sau tradiții

Programul de finanțare / Măsura / Submăsura	Titlul proiectelor și Numarul contractelor de finanțare	Obiective proiect	Tip de investiție	Lista cheltuielilor eligibile	Costul și stadiul proiectului	Perioada derulării proiectului
PNDR Submăsura 7.6 "Investiții asociate cu protejarea patrimoniului cultural"	Reabilitare Cămin Cultural Păuliș Nr. C0760CN00031550200085 /22.12.2016	Reabilitare Cămin Cultural Păuliș	Reabilitare Cămin Cultural Păuliș	Proiectare Consultață - Asistență tehnică - Organizare șantier - Lucrări construcții	1.714.125,50 lei Evaluare fază achiziție	36 luni
PNDR Submăsura 7.6 "Investiții asociate cu protejarea patrimoniului"	Reabilitare Grădiniță Păuliș și construire anexă parter Nr. C0720EN00011550200082 /07.11.2016	Reabilitare Grădiniță	Reabilitare Grădiniță	Proiectare Consultață - Asistență tehnică	683.834,27 lei Evaluare fază achiziție	36 luni

ului cultural"				- Organizare șantier -Lucrări construcții		
PNDR Submăsură 7.2 "Investiții în crearea și modernizarea infrastructurii de bază la scară mică	Modernizare străzi în comuna păuliș, localitățile Păuliș și Sîmbăteni Nr. C0720RN00011550200076	Asfaltare străzi	Asfaltare străzi	Proiectare Consultață - Asistență tehnică - Organizare șantier -Lucrări construcții	5.476.523,67 lei Evaluare oferte achiziție publică	36 luni
PNDR Submăsură 7.6 "Investiții asociate cu protejarea patrimoniului cultural	Reabilitare, modernizare și extindere cămin cultural Sîmbăteni, județul Arad Nr. C0760CN00021750200049 /19.04.2018	Reabilitare, modernizare și extindere cămin cultural Sîmbăteni	Reabilitare, modernizare și extindere cămin cultural Sîmbăteni	Proiectare Consultață - Asistență tehnică - Organizare șantier -Lucrări construcții	1,335,787.59 Evaluare AFIR	36 luni

PNDL subprogr amul Moderni zare satului Românes c prin MDRAP	Extindere rețea alimentare cu apă potabilă, localitățile Păuliș și Simbăteni, jud. Arad .	Extinder e rețea alimenta re cu apă	Extinder e rețea alimenta re cu apă	Organiz are șantier Constru cții și instalații	29621.8 9 buget local 294798, 21 buget de stat	4 ani
PNDR, Axa 4 Leader, în cadrul GAL, Măsura 1.2 Investiții în sectorul public pt. dezvoltar ea teritoriulu i GAL	Achiziție de utilaje în comuna Păuliș, județul Arad	Achiziție masină pompieri	Achiziție masină pompieri		Valoare proiect 98.399 Euro	2018- 2019

PREȘEDINTE DE ȘEDINȚĂ
 Florin SARI



CONTRASEMNEAZĂ,
 SECRETAR GENERAL
 Simona Pascu