

## REGISTRUL CADASTRAL AL IMOBILELOR

UAT: Paulis

Sector cadastral nr.: 20

Zona cooperativizată/necooperativizată: Co

## 1. DESCRIEREA IMOBILULUI

DATE TEREN											DATE CONSTRUCȚII					
Identificator teren	Adresă imobil	Număr cadastral	Nr. CF	Suprafața măsurată	Intravilan/ Extravilan (I/E)	Nr. top.	Nr. tarla	Nr. parcelă	Categorie folosință	Suprafață parcelă	Identificator construcție	Cod grupă destinație	Suprafață construită	Nr. niveluri	Nr. CF	Constr. cu acte (DA/NU)
1562	Jud. ARAD, Com. Paulis			700	E		160	1262/9/1	A	700						

## 2. PROPRIETATEA / POSESIA

Titularul dreptului/posesiei			Data nașterii/ CUI	Domiciliu/ Sediul	Cotă parte	Identificator entitate asociată	Cotă parte teren	Mod de dobândire	Act juridic			Obs. privitoare la proprietar
Nume/ Denumire	Inițiala tatălui	Prenume							Tip act	Nr. act/ data	Emitent	
NEIDENTIFICAT		NEIDENTIFICAT	00000000000000	Jud. ARAD, Com. Paulis, Loc. Paulis	1/1	TEREN		Lege	Act normativ	7 / 13.03.1996	PARLAMENTUL ROMÂNIEI	


## 3. SARCINI / DEZMEMBRĂMINTE

Titular			Data nașterii/ CUI	Domiciliu/ Sediul	Tipul sarcinii sau al dezmembrămintelor dreptului de proprietate	Cotă parte	Identificator entitate asociată	Act juridic			Valoare ipotecă	Tip monedă
Nume/ Denumire	Inițiala tatălui	Prenume						Tip act	Nr. act/ data	Emitent		

## 4. NOTĂRI, PROCESE, INTERDICȚII

Tipul notării	Tip act	Nr. act/ data	Emitent	Identificator entitate asociată	Imobil împrejmuit / neîmprejmuit	Imobil contestat / necontestat	Alte observații
Se notează mențiunea proprietar neidentificat, rezerva comisiei locale de fond funciar.	Act normativ	7 / 13.03.1996	PARLAMENTUL ROMÂNIEI	1562	N		

## 5. OBSERVAȚII



Pg. înregistrare sistematică Paulis, Sectorul cadastral nr. 20, 2024

Spre publicare

## REGISTRUL CADASTRAL AL IMOBILELOR

UAT: Paulis

Sector cadastral nr.: 20

Zona cooperativizată/necooperativizată: Co

## 1. DESCRIEREA IMOBILULUI

DATE TEREN											DATE CONSTRUCȚII					
Identificat or teren	Adresă imobil	Număr cadastral	Nr. CF	Suprafața măsurată	Intravilan/ Extravilan (I/E)	Nr. top.	Nr. tarla	Nr. parcelă	Categorie folosință	Suprafață parcelă	Identificator construcție	Cod grupă destinație	Suprafață construită	Nr. niveluri	Nr. CF	Constr. cu acte (DA/NU)
1582	Jud. ARAD, Com. Paulis, Loc. Paulis			1490	E		160		F	325						
					I		160	1416/3	F	1165						

## 2. PROPRIETATEA / POSESIA

Titularul dreptului/posesiei			Data nașterii/ CUI	Domiciliu/ Sediul	Cotă parte	Identificator entitate asociată	Cotă parte teren	Mod de dobândire	Act juridic			Obs. privitoare la proprietar
Nume/ Denumire	Inițiala tatălui	Prenume							Tip act	Nr. act/ data	Emitent	
NEIDENTIFICAT			0000000000000	Jud. ARAD, Com. Paulis, Loc. Paulis	1/1	TEREN		Lege	Act normativ	7 / 13.03.1996	PARLAMENTUL ROMÂNIEI	Proprietar neidentificat


## 3. SARCINI / DEZMEMBRĂMINTE

Titular			Data nașterii/ CUI	Domiciliu/ Sediul	Tipul sarcinii sau al dezmembrămintelor dreptului de proprietate	Cotă parte	Identificator entitate asociată	Act juridic			Valoare ipotecă	Tip monedă
Nume/ Denumire	Inițiala tatălui	Prenume						Tip act	Nr. act/ data	Emitent		

## 4. NOTĂRI, PROCESE, INTERDICȚII

Tipul notării	Tip act	Nr. act/ data	Emitent	Identificator entitate asociată	Imobil împrejmuit / neîmprejmuit	Imobil contestat / necontestat	Alte observații
Se notează mențiunea de proprietar neidentificat.	Act normativ	7 / 13.03.1996	PARLAMENTUL ROMÂNIEI	1582	N		

## 5. OBSERVAȚII



## REGISTRUL CADASTRAL AL IMOBILELOR

UAT: Paulis

Sector cadastral nr.: 20

Zona cooperativizată/necooperativizată: Co

## 1. DESCRIEREA IMOBILULUI

DATE TEREN											DATE CONSTRUCȚII					
Identificat or teren	Adresă imobil	Număr cadastral	Nr. CF	Suprafața măsurată	Intravilan/ Extravilan (I/E)	Nr. top.	Nr. tarla	Nr. parcelă	Categorie folosință	Suprafață parcelă	Identificator construcție	Cod grupă destinație	Suprafață construită	Nr. niveluri	Nr. CF	Constr. cu acte (DA/NU)
1583	Jud. ARAD, Com. Paulis			484	E		160	1263/1	F	484						

## 2. PROPRIETATEA / POSESIA

Titularul dreptului/posesiei			Data nașterii/ CUI	Domiciliu/ Sediul	Cotă parte	Identificator entitate asociată	Cotă parte teren	Mod de dobândire	Act juridic			Obs. privitoare la proprietar
Nume/ Denumire	Inițiala tatălui	Prenume							Tip act	Nr. act/ data	Emitent	
NEIDENTIFICAT		NEIDENTIFICAT	0000000000 000	Jud. ARAD, Com. Paulis, Loc. Paulis	1/1	TEREN		Lege	Act normativ	7 / 13.03.1996	PARLAMENTUL ROMÂNIEI	


## 3. SARCINI / DEZMEMBRĂMINTE

Titular			Data nașterii/ CUI	Domiciliu/ Sediul	Tipul sarcinii sau al dezmembrămintelor dreptului de proprietate	Cotă parte	Identificator entitate asociată	Act juridic			Valoare ipotecă	Tip monedă
Nume/ Denumire	Inițiala tatălui	Prenume						Tip act	Nr. act/ data	Emitent		

## 4. NOTĂRI, PROCESE, INTERDICȚII

Tipul notării	Tip act	Nr. act/ data	Emitent	Identificator entitate asociată	Imobil împrejmuit / neîmprejmuit	Imobil contestat / necontestat	Alte observații
Se notează mențiunea proprietar neidentificat, rezerva comisiei locale de fond funciar.	Act normativ	7 / 13.03.1996	PARLAMENTUL ROMÂNIEI	1583	N		

## 5. OBSERVAȚII



## REGISTRUL CADASTRAL AL IMOBILELOR

UAT: Paulis

Sector cadastral nr.: 20

Zona cooperativizată/necooperativizată: Co

## 1. DESCRIEREA IMOBILULUI

DATE TEREN											DATE CONSTRUCȚII					
Identificat or teren	Adresă imobil	Număr cadastral	Nr. CF	Suprafața măsurată	Intravilan/ Extravilan (I/E)	Nr. top.	Nr. tarla	Nr. parcelă	Categorie folosință	Suprafață parcelă	Identificator construcție	Cod grupă destinație	Suprafață construită	Nr. niveluri	Nr. CF	Constr. cu acte (DA/NU)
1584	Jud. ARAD, Com. Paulis, Loc. Paulis			3768	E		160		F	1006						
					I		160	1259/3	F	2762						

## 2. PROPRIETATEA / POSESIA

Titularul dreptului/posesiei			Data nașterii/ CUI	Domiciliu/ Sediul	Cotă parte	Identificator entitate asociată	Cotă parte teren	Mod de dobândire	Act juridic			Obs. privitoare la proprietar
Nume/ Denumire	Inițiala tatălui	Prenume							Tip act	Nr. act/ data	Emitent	
NEIDENTIFICAT			0000000000000	Jud. ARAD, Com. Paulis, Loc. Paulis	1/1	TEREN		Lege	Act normativ	7 / 13.03.1996	PARLAMENTUL ROMÂNIEI	Proprietar neidentificat


## 3. SARCINI / DEZMEMBRĂMINTE

Titular			Data nașterii/ CUI	Domiciliu/ Sediul	Tipul sarcinii sau al dezmembrămintelor dreptului de proprietate	Cotă parte	Identificator entitate asociată	Act juridic			Valoare ipotecă	Tip monedă
Nume/ Denumire	Inițiala tatălui	Prenume						Tip act	Nr. act/ data	Emitent		

## 4. NOTĂRI, PROCESE, INTERDICȚII

Tipul notării	Tip act	Nr. act/ data	Emitent	Identificator entitate asociată	Imobil împrejmuit / neîmprejmuit	Imobil contestat / necontestat	Alte observații
Se notează mențiunea de proprietar neidentificat.	Act normativ	7 / 13.03.1996	PARLAMENTUL ROMÂNIEI	1584	N		

## 5. OBSERVAȚII



## REGISTRUL CADASTRAL AL IMOBILELOR

UAT: Paulis

Sector cadastral nr.: 20

Zona cooperativizată/necooperativizată: Co

## 1. DESCRIEREA IMOBILULUI

DATE TEREN											DATE CONSTRUCȚII					
Identificat or teren	Adresă imobil	Număr cadastral	Nr. CF	Suprafața măsurată	Intravilan/ Extravilan (I/E)	Nr. top.	Nr. tarla	Nr. parcelă	Categorie folosință	Suprafață parcelă	Identificator construcție	Cod grupă destinație	Suprafață construită	Nr. niveluri	Nr. CF	Constr. cu acte (DA/NU)
1585	Jud. ARAD, Com. Paulis, Loc. Paulis			2109	I		160	1259/1	F	2109						

## 2. PROPRIETATEA / POSESIA

Titularul dreptului/posesiei			Data nașterii/ CUI	Domiciliu/ Sediu	Cotă parte	Identificator entitate asociată	Cotă parte teren	Mod de dobândire	Act juridic			Obs. privitoare la proprietar
Nume/ Denumire	Inițiala tatălui	Prenume							Tip act	Nr. act/ data	Emitent	
NEIDENTIFICAT			0000000000000	Jud. ARAD, Com. Paulis, Loc. Paulis	1/1	TEREN		Lege	Act normativ	7 / 13.03.1996	PARLAMENTUL ROMÂNIEI	Proprietar neidentificat


## 3. SARCINI / DEZMEMBRĂMINTE

Titular			Data nașterii/ CUI	Domiciliu/ Sediu	Tipul sarcinii sau al dezmembrămintelor dreptului de proprietate	Cotă parte	Identificator entitate asociată	Act juridic			Valoare ipotecă	Tip monedă
Nume/ Denumire	Inițiala tatălui	Prenume						Tip act	Nr. act/ data	Emitent		

## 4. NOTĂRI, PROCESE, INTERDICȚII

Tipul notării	Tip act	Nr. act/ data	Emitent	Identificator entitate asociată	Imobil împrejmuit / neîmprejmuit	Imobil contestat / necontestat	Alte observații
Se noteaza mentiunea de proprietar neidentificat.	Act normativ	7 / 13.03.1996	PARLAMENTUL ROMÂNIEI	1585	N		

## 5. OBSERVAȚII



## REGISTRUL CADASTRAL AL IMOBILELOR

UAT: Paulis

Sector cadastral nr.: 20

Zona cooperativizată/necooperativizată: Co

## 1. DESCRIEREA IMOBILULUI

DATE TEREN											DATE CONSTRUCȚII					
Identificat or teren	Adresă imobil	Număr cadastral	Nr. CF	Suprafața măsurată	Intravilan/ Extravilan (I/E)	Nr. top.	Nr. tarla	Nr. parcelă	Categorie folosință	Suprafață parcelă	Identificator construcție	Cod grupă destinație	Suprafață construită	Nr. niveluri	Nr. CF	Constr. cu acte (DA/NU)
1586	Jud. ARAD, Com. Paulis, Loc. Paulis			7307	E		160		F	3139						
					I		160	1259/2	F	4168						

## 2. PROPRIETATEA / POSESIA

Titularul dreptului/posesiei			Data nașterii/ CUI	Domiciliu/ Sediul	Cotă parte	Identificator entitate asociată	Cotă parte teren	Mod de dobândire	Act juridic			Obs. privitoare la proprietar
Nume/ Denumire	Inițiala tatălui	Prenume							Tip act	Nr. act/ data	Emitent	
NEIDENTIFICAT			0000000000000	Jud. ARAD, Com. Paulis, Loc. Paulis	1/1	TEREN		Lege	Act normativ	7 / 13.03.1996	PARLAMENTUL ROMÂNIEI	Proprietar neidentificat


## 3. SARCINI / DEZMEMBRĂMINTE

Titular			Data nașterii/ CUI	Domiciliu/ Sediul	Tipul sarcinii sau al dezmembrămintelor dreptului de proprietate	Cotă parte	Identificator entitate asociată	Act juridic			Valoare ipotecă	Tip monedă
Nume/ Denumire	Inițiala tatălui	Prenume						Tip act	Nr. act/ data	Emitent		

## 4. NOTĂRI, PROCESE, INTERDICȚII

Tipul notării	Tip act	Nr. act/ data	Emitent	Identificator entitate asociată	Imobil împrejmuit / neîmprejmuit	Imobil contestat / necontestat	Alte observații
Se notează mențiunea de proprietar neidentificat.	Act normativ	7 / 13.03.1996	PARLAMENTUL ROMÂNIEI	1586	N		

## 5. OBSERVAȚII



## REGISTRUL CADASTRAL AL IMOBILELOR

UAT: Paulis

Sector cadastral nr.: 20

Zona cooperativizată/necooperativizată: Co

## 1. DESCRIEREA IMOBILULUI

DATE TEREN											DATE CONSTRUCȚII					
Identificat or teren	Adresă imobil	Număr cadastral	Nr. CF	Suprafața măsurată	Intravilan/ Extravilan (I/E)	Nr. top.	Nr. tarla	Nr. parcelă	Categorie folosință	Suprafață parcelă	Identificator construcție	Cod grupă destinație	Suprafață construită	Nr. niveluri	Nr. CF	Constr. cu acte (DA/NU)
1602	Jud. ARAD, Com. Paulis, Loc. Paulis	300264	300264	3383	I		160	1258/2/11	CC	3383	1	CIE	1258	0	28 Cladova	DA

## 2. PROPRIETATEA / POSESIA

Titularul dreptului/posesiei			Data nașterii/ CUI	Domiciliu/ Sediu	Cotă parte	Identificator entitate asociată	Cotă parte teren	Mod de dobândire	Act juridic			Obs. privitoare la proprietar
Nume/ Denumire	Inițiala tatălui	Prenume							Tip act	Nr. act/ data	Emitent	
SOCIETATEA BLANK ARCHITECTURE S.R.L.			25673630	Jud. ARAD, Com. Paulis, Loc. Paulis, Strada MIHAI EMINESCUNr. 79, Ap. camera 3	1/1	TEREN, CI		Conventie	Act notarial	519 / 23.10.2009	BNP DANILA EUSEBIU OCTAV	


## 3. SARCINI / DEZMEMBRĂMINTE

Titular			Data nașterii/ CUI	Domiciliu/ Sediu	Tipul sarcinii sau al dezmembrămintelor dreptului de proprietate	Cotă parte	Identificator entitate asociată	Act juridic			Valoare ipotecă	Tip monedă
Nume/ Denumire	Inițiala tatălui	Prenume						Tip act	Nr. act/ data	Emitent		

## 4. NOTĂRI, PROCESE, INTERDICȚII

Tipul notării	Tip act	Nr. act/ data	Emitent	Identificator entitate asociată	Imobil împrejmuit / neîmprejmuit	Imobil contestat / necontestat	Alte observații
					N		

## 5. OBSERVAȚII



Pg. înregistrare sistematica Paulis, Sectorul cadastral nr. 20, 2024

Spre publicare

## REGISTRUL CADASTRAL AL IMOBILELOR

UAT: Paulis

Sector cadastral nr.: 20

Zona cooperativizată/necooperativizată: Co

## 1. DESCRIEREA IMOBILULUI

DATE TEREN											DATE CONSTRUCȚII					
Identificat or teren	Adresă imobil	Număr cadastral	Nr. CF	Suprafața măsurată	Intravilan/ Extravilan (I/E)	Nr. top.	Nr. tarla	Nr. parcelă	Categorie folosință	Suprafață parcelă	Identificator construcție	Cod grupă destinație	Suprafață construită	Nr. niveluri	Nr. CF	Constr. cu acte (DA/NU)
1603	Jud. ARAD, Com. Paulis, Loc. Paulis	300259	300259	2288	I		160	1258/2/10	CC	2288	1	CIE	1259	0	28 Cladova	DA

## 2. PROPRIETATEA / POSESIA

Titularul dreptului/posesiei			Data nașterii/ CUI	Domiciliu/ Sediu	Cotă parte	Identificator entitate asociată	Cotă parte teren	Mod de dobândire	Act juridic			Obs. privitoare la proprietar
Nume/ Denumire	Inițiala tatălui	Prenume							Tip act	Nr. act/ data	Emitent	
SOCIETATEA BLANK ARCHITECTURE S.R.L.			25673630	Jud. ARAD, Com. Paulis, Loc. Paulis, Strada MIHAI EMINESCUNr. 79, Ap. camera 3	1/1	TEREN, C1		Conventie	Act notarial	519 / 23.10.2009	BNP DANILA EUSEBIU OCTAV	


## 3. SARCINI / DEZMEMBRĂMINTE

Titular			Data nașterii/ CUI	Domiciliu/ Sediu	Tipul sarcinii sau al dezmembrămintelor dreptului de proprietate	Cotă parte	Identificator entitate asociată	Act juridic			Valoare ipotecă	Tip monedă
Nume/ Denumire	Inițiala tatălui	Prenume						Tip act	Nr. act/ data	Emitent		

## 4. NOTĂRI, PROCESE, INTERDICȚII

Tipul notării	Tip act	Nr. act/ data	Emitent	Identificator entitate asociată	Imobil împrejmuit / neîmprejmuit	Imobil contestat / necontestat	Alte observații
					N		

## 5. OBSERVAȚII





## REGISTRUL CADASTRAL AL IMOBILELOR

UAT: Paulis

Sector cadastral nr.: 20

Zona cooperativizată/necooperativizată: Co

## 1. DESCRIEREA IMOBILULUI

DATE TEREN											DATE CONSTRUCȚII					
Identificat or teren	Adresă imobil	Număr cadastral	Nr. CF	Suprafața măsurată	Intravilan/ Extravilan (I/E)	Nr. top.	Nr. tarla	Nr. parcelă	Categorie folosință	Suprafață parcelă	Identificator construcție	Cod grupă destinație	Suprafață construită	Nr. niveluri	Nr. CF	Constr. cu acte (DA/NU)
1604	Jud. ARAD, Com. Paulis, Loc. Paulis	301956	301956	2267	I		160	1258/2/9	CC	2267	1	CIE	1264	0	24-Cladova	DA

## 2. PROPRIETATEA / POSESIA

Titularul dreptului/posesiei			Data nașterii/ CUI	Domiciliu/ Sediul	Cotă parte	Identificator entitate asociată	Cotă parte teren	Mod de dobândire	Act juridic			Obs. privitoare la proprietar
Nume/ Denumire	Inițiala tatălui	Prenume							Tip act	Nr. act/ data	Emitent	
S.C. ARTIZANAT PROD. S.R.L.			-	Jud. ARAD, Com. Paulis, Loc. Paulis	1/1	TEREN, C1		Conventie	Act notarial	5330 / 01.01.2006		

## 3. SARCINI / DEZMEMBRĂMINTE

Titular			Data nașterii/ CUI	Domiciliu/ Sediul	Tipul sarcinii sau al dezmembrămintelor dreptului de proprietate	Cotă parte	Identificator entitate asociată	Act juridic			Valoare ipotecă	Tip monedă
Nume/ Denumire	Inițiala tatălui	Prenume						Tip act	Nr. act/ data	Emitent		

## 4. NOTĂRI, PROCESE, INTERDICȚII

Tipul notării	Tip act	Nr. act/ data	Emitent	Identificator entitate asociată	Imobil împrejmuit / neîmprejmuit	Imobil contestat / necontestat	Alte observații
					N		

## 5. OBSERVAȚII



Pg. înregistrare sistematică Paulis, Sectorul cadastral nr. 20, 2024

Spre publicare

## REGISTRUL CADASTRAL AL IMOBILELOR

UAT: Paulis

Sector cadastral nr.: 20

Zona cooperativizată/necooperativizată: Co

## 1. DESCRIEREA IMOBILULUI

DATE TEREN											DATE CONSTRUCȚII					
Identificat or teren	Adresă imobil	Număr cadastral	Nr. CF	Suprafața măsurată	Intravilan/ Extravilan (I/E)	Nr. top.	Nr. tarla	Nr. parcelă	Categorie folosință	Suprafață parcelă	Identificator construcție	Cod grupă destinație	Suprafață construită	Nr. niveluri	Nr. CF	Constr. cu acte (DA/NU)
1605	Jud. ARAD, Com. Paulis, Loc. Paulis	301955	301955	2508	I		160	1258/2/8	CC	2508	1	CIE	1247	0	24-Cladova	DA

## 2. PROPRIETATEA / POSESIA

Titularul dreptului/posesiei			Data nașterii/ CUI	Domiciliu/ Sediu	Cotă parte	Identificator entitate asociată	Cotă parte teren	Mod de dobândire	Act juridic			Obs. privitoare la proprietar
Nume/ Denumire	Inițiala tatălui	Prenume							Tip act	Nr. act/ data	Emitent	
S.C. ARTIZANAT PROD. S.R.L.			-	Jud. ARAD, Com. Paulis, Loc. Paulis	1/1	TEREN, C1		Conventie	Act administrativ	5330 / 01.01.2006		


## 3. SARCINI / DEZMEMBRĂMINTE

Titular			Data nașterii/ CUI	Domiciliu/ Sediu	Tipul sarcinii sau al dezmembrămintelor dreptului de proprietate	Cotă parte	Identificator entitate asociată	Act juridic			Valoare ipotecă	Tip monedă
Nume/ Denumire	Inițiala tatălui	Prenume						Tip act	Nr. act/ data	Emitent		

## 4. NOTĂRI, PROCESE, INTERDICȚII

Tipul notării	Tip act	Nr. act/ data	Emitent	Identificator entitate asociată	Imobil împrejmuit / neîmprejmuit	Imobil contestat / necontestat	Alte observații
					N		

## 5. OBSERVAȚII



## REGISTRUL CADASTRAL AL IMOBILELOR

UAT: Paulis

Sector cadastral nr.: 20

Zona cooperativizată/necooperativizată: Co

## 1. DESCRIEREA IMOBILULUI

DATE TEREN											DATE CONSTRUCȚII					
Identificat or teren	Adresă imobil	Număr cadastral	Nr. CF	Suprafața măsurată	Intravilan/ Extravilan (I/E)	Nr. top.	Nr. tarla	Nr. parcelă	Categorie folosință	Suprafață parcelă	Identificator construcție	Cod grupă destinație	Suprafață construită	Nr. niveluri	Nr. CF	Constr. cu acte (DA/NU)
1607	Jud. ARAD, Com. Paulis, Loc. Paulis	303302	303302	592	I		160	1258/2/7	CC	592	1	CIE	203	1	303302-C1	DA

## 2. PROPRIETATEA / POSESIA

Titularul dreptului/posesiei			Data nașterii/ CUI	Domiciliu/ Sediu	Cotă parte	Identificator entitate asociată	Cotă parte teren	Mod de dobândire	Act juridic			Obs. privitoare la proprietar
Nume/ Denumire	Inițiala tatălui	Prenume							Tip act	Nr. act/ data	Emitent	
S.C.AVICOLA ARAD S.R.L.			-	Jud. ARAD, Com. Paulis, Loc. Paulis	1/1	TEREN		Conventie	Act notarial	1292 / 01.01.2003		
S.C.AVICOLA ARAD S.R.L.			-	Jud. ARAD, Com. Paulis, Loc. Paulis	1/1	C1		Lege	Act normativ	7 / 13.03.1996	PARLAMENTUL ROMÂNIEI	

## 3. SARCINI / DEZMEMBRĂMINTE

Titular			Data nașterii/ CUI	Domiciliu/ Sediu	Tipul sarcinii sau al dezmembrămintelor dreptului de proprietate	Cotă parte	Identificator entitate asociată	Act juridic			Valoare ipotecă	Tip monedă
Nume/ Denumire	Inițiala tatălui	Prenume						Tip act	Nr. act/ data	Emitent		
PRIMARIA MUNICIPIULUI ARAD-DIRECTIA FISCALA			999999999999999	Jud. ARAD, Com. Paulis, Loc. Paulis	Ipoteca		1607	Act administrativ	3116 / 01.01.2004		1043278106	LEI

## 4. NOTĂRI, PROCESE, INTERDICȚII

Tipul notării	Tip act	Nr. act/ data	Emitent	Identificator entitate asociată	Imobil împreună / neîmpreună	Imobil contestat / necontestat	Alte observații
Se noteaza interdicția de instrainare și grevare de sarcini, în favoarea:	Act administrativ	3116 / 01.01.2004		1607			

## 5. OBSERVAȚII

Tipul notării	Tip act	Nr. act/ data	Emitent	Identificator entitate asociată	Imobil împreună / neîmpreună	Imobil contestat / necontestat	Alte observații
Se noteaza interdicția de instrainare și grevare de sarcini, în favoarea:	Act administrativ	3116 / 01.01.2004		1607			



Pg. 14, înregistrare sistematică Paulis, Sectorul cadastral nr. 20, 2024

Spre publicare

## REGISTRUL CADASTRAL AL IMOBILELOR

UAT: Paulis

Sector cadastral nr.: 20

Zona cooperativizată/necooperativizată: Co

## 1. DESCRIEREA IMOBILULUI

DATE TEREN											DATE CONSTRUCȚII					
Identificat or teren	Adresă imobil	Număr cadastral	Nr. CF	Suprafața măsurată	Intravilan/ Extravilan (I/E)	Nr. top.	Nr. tarla	Nr. parcelă	Categorie folosință	Suprafață parcelă	Identificator construcție	Cod grupă destinație	Suprafață construită	Nr. niveluri	Nr. CF	Constr. cu acte (DA/NU)
1608	Jud. ARAD, Com. Paulis, Loc. Paulis	300260	300260	3194	I		160	1258/2/6	CC	3194	1	CIE	1251	0	28 Cladova	DA

## 2. PROPRIETATEA / POSESIA

Titularul dreptului/posesiei			Data nașterii/ CUI	Domiciliu/ Sediu	Cotă parte	Identificator entitate asociată	Cotă parte teren	Mod de dobândire	Act juridic			Obs. privitoare la proprietar
Nume/ Denumire	Inițiala tatălui	Prenume							Tip act	Nr. act/ data	Emitent	
SOCIETATEA BLANK ARCHITECTURE S.R.L.			25673630	Jud. ARAD, Com. Paulis, Loc. Paulis, Strada MIHAI EMINESCUNr. 79, Ap. camera 3	1/1	TEREN, CI		Conventie	Act notarial	519 / 23.10.2009	BNP DANILA EUSEBIU OCTAV	


## 3. SARCINI / DEZMEMBRĂMINTE

Titular			Data nașterii/ CUI	Domiciliu/ Sediu	Tipul sarcinii sau al dezmembrămintelor dreptului de proprietate	Cotă parte	Identificator entitate asociată	Act juridic			Valoare ipotecă	Tip monedă
Nume/ Denumire	Inițiala tatălui	Prenume						Tip act	Nr. act/ data	Emitent		

## 4. NOTĂRI, PROCESE, INTERDICȚII

Tipul notării	Tip act	Nr. act/ data	Emitent	Identificator entitate asociată	Imobil împrejmuit / neîmprejmuit	Imobil contestat / necontestat	Alte observații
					N		

## 5. OBSERVAȚII



## REGISTRUL CADASTRAL AL IMOBILELOR

UAT: Paulis

Sector cadastral nr.: 20

Zona cooperativizată/necooperativizată: Co

## 1. DESCRIEREA IMOBILULUI

DATE TEREN											DATE CONSTRUCȚII					
Identificat or teren	Adresă imobil	Număr cadastral	Nr. CF	Suprafața măsurată	Intravilan/ Extravilan (I/E)	Nr. top.	Nr. tarla	Nr. parcelă	Categorie folosință	Suprafață parcelă	Identificator construcție	Cod grupă destinație	Suprafață construită	Nr. niveluri	Nr. CF	Constr. cu acte (DA/NU)
1609	Jud. ARAD, Com. Paulis, Loc. Paulis	300263	300263	2335	I		160	1258/2/5	CC	2335	1	CIE	1267	0	28 Cladova	DA

## 2. PROPRIETATEA / POSESIA

Titularul dreptului/posesiei			Data nașterii/ CUI	Domiciliu/ Sediu	Cotă parte	Identificator entitate asociată	Cotă parte teren	Mod de dobândire	Act juridic			Obs. privitoare la proprietar
Nume/ Denumire	Inițiala tatălui	Prenume							Tip act	Nr. act/ data	Emitent	
SOCIETATEA BLANK ARCHITECTURE S.R.L.			25673630	Jud. ARAD, Com. Paulis, Loc. Paulis, Strada MIHAI EMINESCUNr. 79, Ap. camera 3	1/1	TEREN, CI		Conventie	Act notarial	519 / 23.10.2009	BNP DANILA EUSEBIU OCTAV	

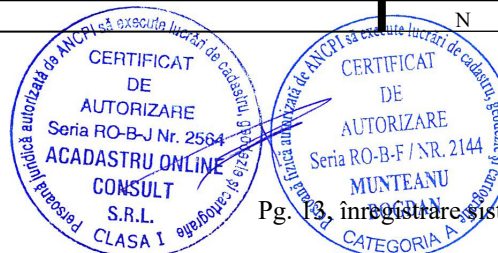
## 3. SARCINI / DEZMEMBRĂMINTE

Titular			Data nașterii/ CUI	Domiciliu/ Sediu	Tipul sarcinii sau al dezmembrămintelor dreptului de proprietate	Cotă parte	Identificator entitate asociată	Act juridic			Valoare ipotecă	Tip monedă
Nume/ Denumire	Inițiala tatălui	Prenume						Tip act	Nr. act/ data	Emitent		

## 4. NOTĂRI, PROCESE, INTERDICȚII

Tipul notării	Tip act	Nr. act/ data	Emitent	Identificator entitate asociată	Imobil împrejmuit / neîmprejmuit	Imobil contestat / necontestat	Alte observații
					N		

## 5. OBSERVAȚII



## REGISTRUL CADASTRAL AL IMOBILELOR

UAT: Paulis

Sector cadastral nr.: 20

Zona cooperativizată/necooperativizată: Co

## 1. DESCRIEREA IMOBILULUI

DATE TEREN											DATE CONSTRUCȚII					
Identificat or teren	Adresă imobil	Număr cadastral	Nr. CF	Suprafața măsurată	Intravilan/ Extravilan (I/E)	Nr. top.	Nr. tarla	Nr. parcelă	Categorie folosință	Suprafață parcelă	Identificator construcție	Cod grupă destinație	Suprafață construită	Nr. niveluri	Nr. CF	Constr. cu acte (DA/NU)
1610	Jud. ARAD, Com. Paulis, Loc. Paulis	300261	300261	2306	I		160	1258/2/4	CC	2306	1	CIE	1259	0	28 Cladova	DA

## 2. PROPRIETATEA / POSESIA

Titularul dreptului/posesiei			Data nașterii/ CUI	Domiciliu/ Sediu	Cotă parte	Identificator entitate asociată	Cotă parte teren	Mod de dobândire	Act juridic			Obs. privitoare la proprietar
Nume/ Denumire	Inițiala tatălui	Prenume							Tip act	Nr. act/ data	Emitent	
SOCIETATEA BLANK ARCHITECTURE SRL			25673630	Jud. ARAD, Com. Paulis, Loc. Paulis	1/1	TEREN, C1		Conventie	Act notarial	519 / 23.10.2009	BNP DANILA EUSEBIU OCTAV	


## 3. SARCINI / DEZMEMBRĂMINTE

Titular			Data nașterii/ CUI	Domiciliu/ Sediu	Tipul sarcinii sau al dezmembrămintelor dreptului de proprietate	Cotă parte	Identificator entitate asociată	Act juridic			Valoare ipotecă	Tip monedă
Nume/ Denumire	Inițiala tatălui	Prenume						Tip act	Nr. act/ data	Emitent		

## 4. NOTĂRI, PROCESE, INTERDICȚII

Tipul notării	Tip act	Nr. act/ data	Emitent	Identificator entitate asociată	Imobil împrejmuit / neîmprejmuit	Imobil contestat / necontestat	Alte observații
					N		

## 5. OBSERVAȚII



## REGISTRUL CADASTRAL AL IMOBILELOR

UAT: Paulis

Sector cadastral nr.: 20

Zona cooperativizată/necooperativizată: Co

## 1. DESCRIEREA IMOBILULUI

DATE TEREN										DATE CONSTRUCȚII						
Identificat or teren	Adresă imobil	Număr cadastral	Nr. CF	Suprafața măsurată	Intravilan/ Extravilan (I/E)	Nr. top.	Nr. tarla	Nr. parcelă	Categorie folosință	Suprafață parcelă	Identificator construcție	Cod grupă destinație	Suprafață construită	Nr. niveluri	Nr. CF	Constr. cu acte (DA/NU)
1611	Jud. ARAD, Com. Paulis, Loc. Paulis	300262	300262	2579	I		160	1258/2/3	CC	2579	1	CIE	1303	0	28 Cladova	DA

## 2. PROPRIETATEA / POSESIA

Titularul dreptului/posesiei			Data nașterii/ CUI	Domiciliu/ Sediu	Cotă parte	Identificator entitate asociată	Cotă parte teren	Mod de dobândire	Act juridic			Obs. privitoare la proprietar
Nume/ Denumire	Inițiala tatălui	Prenume							Tip act	Nr. act/ data	Emitent	
SOCIETATEA BLANK ARCHITECTURE S.R.L.			25673630	Jud. ARAD, Com. Paulis, Loc. Paulis, Strada MIHAI EMINESCUNr. 79, Ap. camera 3	1/1	TEREN, CI		Conventie	Act notarial	519 / 23.10.2009	BNP DANILA EUSEBIU OCTAV	


## 3. SARCINI / DEZMEMBRĂMINTE

Titular			Data nașterii/ CUI	Domiciliu/ Sediu	Tipul sarcinii sau al dezmembrămintelor dreptului de proprietate	Cotă parte	Identificator entitate asociată	Act juridic			Valoare ipotecă	Tip monedă
Nume/ Denumire	Inițiala tatălui	Prenume						Tip act	Nr. act/ data	Emitent		

## 4. NOTĂRI, PROCESE, INTERDICȚII

Tipul notării	Tip act	Nr. act/ data	Emitent	Identificator entitate asociată	Imobil împrejmuit / neîmprejmuit	Imobil contestat / necontestat	Alte observații
					N		

## 5. OBSERVAȚII



## REGISTRUL CADASTRAL AL IMOBILELOR

UAT: Paulis

Sector cadastral nr.: 20

Zona cooperativizată/necooperativizată: Co

## 1. DESCRIEREA IMOBILULUI

DATE TEREN											DATE CONSTRUCȚII					
Identificat or teren	Adresă imobil	Număr cadastral	Nr. CF	Suprafața măsurată	Intravilan/ Extravilan (I/E)	Nr. top.	Nr. tarla	Nr. parcelă	Categorie folosință	Suprafață parcelă	Identificator construcție	Cod grupă destinație	Suprafață construită	Nr. niveluri	Nr. CF	Constr. cu acte (DA/NU)
1612	Jud. ARAD, Com. Paulis, Loc. Paulis	303300	303300	538	I		160	1258/2/2	CC	538	1	CIE	207	1	303300-C1	DA

## 2. PROPRIETATEA / POSESIA

Titularul dreptului/posesiei			Data nașterii/ CUI	Domiciliu/ Sediu	Cotă parte	Identificator entitate asociată	Cotă parte teren	Mod de dobândire	Act juridic			Obs. privitoare la proprietar
Nume/ Denumire	Inițiala tatălui	Prenume							Tip act	Nr. act/ data	Emitent	
S.C. AVICOLA ARAD S.R.L.			-	Jud. ARAD, Com. Paulis, Loc. Paulis	1/1	TEREN		Conventie	Act notarial	1292/2003 / 01.01.2003		
S.C. AVICOLA ARAD S.R.L.			-	Jud. ARAD, Com. Paulis, Loc. Paulis	1/1	C1		Lege	Act normativ	7 / 13.03.1996	PARLAMENTUL ROMÂNIEI	


## 3. SARCINI / DEZMEMBRĂMINTE

Titular			Data nașterii/ CUI	Domiciliu/ Sediu	Tipul sarcinii sau al dezmembrămintelor dreptului de proprietate	Cotă parte	Identificator entitate asociată	Act juridic			Valoare ipotecă	Tip monedă
Nume/ Denumire	Inițiala tatălui	Prenume						Tip act	Nr. act/ data	Emitent		

## 4. NOTĂRI, PROCESE, INTERDICȚII

Tipul notării	Tip act	Nr. act/ data	Emitent	Identificator entitate asociată	Imobil împrejmuit / neîmprejmuit	Imobil contestat / necontestat	Alte observații

## 5. OBSERVAȚII





## REGISTRUL CADASTRAL AL IMOBILELOR

UAT: Paulis

Sector cadastral nr.: 20

Zona cooperativizată/necooperativizată: Co

## 1. DESCRIEREA IMOBILULUI

DATE TEREN											DATE CONSTRUCȚII					
Identificat or teren	Adresă imobil	Număr cadastral	Nr. CF	Suprafața măsurată	Intravilan/ Extravilan (I/E)	Nr. top.	Nr. tarla	Nr. parcelă	Categorie folosință	Suprafață parcelă	Identificator construcție	Cod grupă destinație	Suprafață construită	Nr. niveluri	Nr. CF	Constr. cu acte (DA/NU)
1613	Jud. ARAD, Com. Paulis, Loc. Paulis	303301	303301	1085	I		160		DR	1085						

## 2. PROPRIETATEA / POSESIA

Titularul dreptului/posesiei			Data nașterii/ CUI	Domiciliu/ Sediu	Cotă parte	Identificator entitate asociată	Cotă parte teren	Mod de dobândire	Act juridic			Obs. privitoare la proprietar
Nume/ Denumire	Inițiala tatălui	Prenume							Tip act	Nr. act/ data	Emitent	
S.C. AVICOLA ARAD S.R.L.			-	Jud. ARAD, Com. Paulis, Loc. Paulis	1/1	TEREN		Conventie	Act notarial	1292/2003 / 01.01.2003		


## 3. SARCINI / DEZMEMBRĂMINTE

Titular			Data nașterii/ CUI	Domiciliu/ Sediu	Tipul sarcinii sau al dezmembrămintelor dreptului de proprietate	Cotă parte	Identificator entitate asociată	Act juridic			Valoare ipotecă	Tip monedă
Nume/ Denumire	Inițiala tatălui	Prenume						Tip act	Nr. act/ data	Emitent		

## 4. NOTĂRI, PROCESE, INTERDICȚII

Tipul notării	Tip act	Nr. act/ data	Emitent	Identificator entitate asociată	Imobil împrejmuit / neîmprejmuit	Imobil contestat / necontestat	Alte observații
					N		

## 5. OBSERVAȚII



## REGISTRUL CADASTRAL AL IMOBILELOR

UAT: Paulis

Sector cadastral nr.: 20

Zona cooperativizată/necooperativizată: Co

## 1. DESCRIEREA IMOBILULUI

DATE TEREN											DATE CONSTRUCȚII					
Identificat or teren	Adresă imobil	Număr cadastral	Nr. CF	Suprafața măsurată	Intravilan/ Extravilan (I/E)	Nr. top.	Nr. tarla	Nr. parcelă	Categorie folosință	Suprafață parcelă	Identificator construcție	Cod grupă destinație	Suprafață construită	Nr. niveluri	Nr. CF	Constr. cu acte (DA/NU)
1622	Jud. ARAD, Com. Paulis, Loc. Paulis	303295	303295	1310	I		160		CC	1310	1	CIE	257	0	2-Cladova	DA

## 2. PROPRIETATEA / POSESIA

Titularul dreptului/posesiei			Data nașterii/ CUI	Domiciliu/ Sediul	Cotă parte	Identificator entitate asociată	Cotă parte teren	Mod de dobândire	Act juridic			Obs. privitoare la proprietar
Nume/ Denumire	Inițiala tatălui	Prenume							Tip act	Nr. act/ data	Emitent	
S.C. AVICOLA ARAD S.R.L.			-	Jud. ARAD, Com. Paulis, Loc. Paulis	1/1	TEREN, C1		Convenție	Act notarial	1292/2003 / 01.01.2003		


## 3. SARCINI / DEZMEMBRĂMINTE

Titular			Data nașterii/ CUI	Domiciliu/ Sediul	Tipul sarcinii sau al dezmembrămintelor dreptului de proprietate	Cotă parte	Identificator entitate asociată	Act juridic			Valoare ipotecă	Tip monedă
Nume/ Denumire	Inițiala tatălui	Prenume						Tip act	Nr. act/ data	Emitent		

## 4. NOTĂRI, PROCESE, INTERDICȚII

Tipul notării	Tip act	Nr. act/ data	Emitent	Identificator entitate asociată	Imobil împrejmuit / neîmprejmuit	Imobil contestat / necontestat	Alte observații
					N		

## 5. OBSERVAȚII



## REGISTRUL CADASTRAL AL IMOBILELOR

UAT: Paulis

Sector cadastral nr.: 20

Zona cooperativizată/necooperativizată: Co

## 1. DESCRIEREA IMOBILULUI

DATE TEREN											DATE CONSTRUCȚII					
Identificat or teren	Adresă imobil	Număr cadastral	Nr. CF	Suprafața măsurată	Intravilan/ Extravilan (I/E)	Nr. top.	Nr. tarla	Nr. parcelă	Categorie folosință	Suprafață parcelă	Identificator construcție	Cod grupă destinație	Suprafață construită	Nr. niveluri	Nr. CF	Constr. cu acte (DA/NU)
1623	Jud. ARAD, Com. Paulis, Loc. Paulis	303293	303293	3123	I		160		CC	3123	1	CIE	634	0	2-Cladova	DA

## 2. PROPRIETATEA / POSESIA

Titularul dreptului/posesiei			Data nașterii/ CUI	Domiciliu/ Sediu	Cotă parte	Identificator entitate asociată	Cotă parte teren	Mod de dobândire	Act juridic			Obs. privitoare la proprietar
Nume/ Denumire	Inițiala tatălui	Prenume							Tip act	Nr. act/ data	Emitent	
S.C. AVICOLA ARAD S.R.L.			-	Jud. ARAD, Com. Paulis, Loc. Paulis	1/1	TEREN, C1		Conventie	Act notarial	1292/2003 / 01.01.2003		


## 3. SARCINI / DEZMEMBRĂMINTE

Titular			Data nașterii/ CUI	Domiciliu/ Sediu	Tipul sarcinii sau al dezmembrămintelor dreptului de proprietate	Cotă parte	Identificator entitate asociată	Act juridic			Valoare ipotecă	Tip monedă
Nume/ Denumire	Inițiala tatălui	Prenume						Tip act	Nr. act/ data	Emitent		

## 4. NOTĂRI, PROCESE, INTERDICȚII

Tipul notării	Tip act	Nr. act/ data	Emitent	Identificator entitate asociată	Imobil împrejmuit / neîmprejmuit	Imobil contestat / necontestat	Alte observații
					N		

## 5. OBSERVAȚII



## REGISTRUL CADASTRAL AL IMOBILELOR

UAT: Paulis

Sector cadastral nr.: 20

Zona cooperativizată/necooperativizată: Co

## 1. DESCRIEREA IMOBILULUI

DATE TEREN											DATE CONSTRUCȚII					
Identificat or teren	Adresă imobil	Număr cadastral	Nr. CF	Suprafața măsurată	Intravilan/ Extravilan (I/E)	Nr. top.	Nr. tarla	Nr. parcelă	Categorie folosință	Suprafață parcelă	Identificator construcție	Cod grupă destinație	Suprafață construită	Nr. niveluri	Nr. CF	Constr. cu acte (DA/NU)
1624	Jud. ARAD, Com. Paulis, Loc. Paulis	303296	303296	1010	I		160		CC	1010	1	CIE	260	0	2-Cladova	DA

## 2. PROPRIETATEA / POSESIA

Titularul dreptului/posesiei			Data nașterii/ CUI	Domiciliu/ Sediu	Cotă parte	Identificator entitate asociată	Cotă parte teren	Mod de dobândire	Act juridic			Obs. privitoare la proprietar
Nume/ Denumire	Inițiala tatălui	Prenume							Tip act	Nr. act/ data	Emitent	
S.C. AVICOLA ARAD S.R.L.			-	Jud. ARAD, Com. Paulis, Loc. Paulis	1/1	TEREN, C1		Conventie	Act notarial	1292/2003 / 01.01.2003		


## 3. SARCINI / DEZMEMBRĂMINTE

Titular			Data nașterii/ CUI	Domiciliu/ Sediu	Tipul sarcinii sau al dezmembrămintelor dreptului de proprietate	Cotă parte	Identificator entitate asociată	Act juridic			Valoare ipotecă	Tip monedă
Nume/ Denumire	Inițiala tatălui	Prenume						Tip act	Nr. act/ data	Emitent		

## 4. NOTĂRI, PROCESE, INTERDICȚII

Tipul notării	Tip act	Nr. act/ data	Emitent	Identificator entitate asociată	Imobil împrejmuit / neîmprejmuit	Imobil contestat / necontestat	Alte observații
					N		

## 5. OBSERVAȚII



## REGISTRUL CADASTRAL AL IMOBILELOR

UAT: Paulis

Sector cadastral nr.: 20

Zona cooperativizată/necooperativizată: Co

## 1. DESCRIEREA IMOBILULUI

DATE TEREN											DATE CONSTRUCȚII					
Identificat or teren	Adresă imobil	Număr cadastral	Nr. CF	Suprafața măsurată	Intravilan/ Extravilan (I/E)	Nr. top.	Nr. tarla	Nr. parcelă	Categorie folosință	Suprafață parcelă	Identificator construcție	Cod grupă destinație	Suprafață construită	Nr. niveluri	Nr. CF	Constr. cu acte (DA/NU)
1626	Jud. ARAD, Com. Paulis, Loc. Paulis	301499	301499	2658	I		160		CC	2658	1	CIE	1244	0	2-Cladova	DA

## 2. PROPRIETATEA / POSESIA

Titularul dreptului/posesiei			Data nașterii/ CUI	Domiciliu/ Sediu	Cotă parte	Identificator entitate asociată	Cotă parte teren	Mod de dobândire	Act juridic			Obs. privitoare la proprietar
Nume/ Denumire	Inițiala tatălui	Prenume							Tip act	Nr. act/ data	Emitent	
S.C. AVICOLA ARAD S.R.L.			-	Jud. ARAD, Com. Paulis, Loc. Paulis	1/1	TEREN, C1		Conventie	Act notarial	1292/2003 / 01.01.2003		


## 3. SARCINI / DEZMEMBRĂMINTE

Titular			Data nașterii/ CUI	Domiciliu/ Sediu	Tipul sarcinii sau al dezmembrămintelor dreptului de proprietate	Cotă parte	Identificator entitate asociată	Act juridic			Valoare ipotecă	Tip monedă
Nume/ Denumire	Inițiala tatălui	Prenume						Tip act	Nr. act/ data	Emitent		

## 4. NOTĂRI, PROCESE, INTERDICȚII

Tipul notării	Tip act	Nr. act/ data	Emitent	Identificator entitate asociată	Imobil împrejmuit / neîmprejmuit	Imobil contestat / necontestat	Alte observații
					N		

## 5. OBSERVAȚII



## REGISTRUL CADASTRAL AL IMOBILELOR

UAT: Paulis

Zona cooperativizată/necooperativizată: Co

Sector cadastral nr.: 20

## 1. DESCRIEREA IMOBILULUI

DATE TEREN										DATE CONSTRUCȚII						
Identificat or teren	Adresă imobil	Număr cadastral	Nr. CF	Suprafața măsurată	Intravilan/ Extravilan (I/E)	Nr. top.	Nr. tarla	Nr. parcelă	Categorie folosință	Suprafață parcelă	Identificator construcție	Cod grupă destinație	Suprafață construită	Nr. niveluri	Nr. CF	Constr. cu acte (DA/NU)
1627	Jud. ARAD, Com. Paulis, Loc. Paulis	303289	303289	2728	I		160		CC	2728	1	CIE	1265	0	2 Cladova	DA

## 2. PROPRIETATEA / POSESIA

Titularul dreptului/posesiei			Data nașterii/ CUI	Domiciliu/ Sediu	Cotă parte	Identificator entitate asociată	Cotă parte teren	Mod de dobândire	Act juridic			Obs. privitoare la proprietar
Nume/ Denumire	Inițiala tatălui	Prenume							Tip act	Nr. act/ data	Emitent	
SC AVICOLA ARAD SRL			14838300	Jud. ARAD, Com. Paulis, Loc. Paulis, Calea BODROGULUI Nr. 30	1/1	TEREN, C1		Conventie	Act notarial	1292/2003 / 01.01.2003		

## 3. SARCINI / DEZMEMBRĂMINTE

Titular			Data nașterii/ CUI	Domiciliu/ Sediu	Tipul sarcinii sau al dezmembrămintelor dreptului de proprietate	Cotă parte	Identificator entitate asociată	Act juridic			Valoare ipotecă	Tip monedă
Nume/ Denumire	Inițiala tatălui	Prenume						Tip act	Nr. act/ data	Emitent		

## 4. NOTĂRI, PROCESE, INTERDICȚII

Tipul notării	Tip act	Nr. act/ data	Emitent	Identificator entitate asociată	Imobil împrejmuit / neîmprejmuit	Imobil contestat / necontestat	Alte observații
Se îndreapta eroarea materială savarsită cu ocazia conversiei colii de carte funciara 2 Cladova(T161;P 1258/1/3) in CFE 303289 ,in sensul ca, din eroare, s-a convertit proprietarul imobilului ca fiind S.C. AGRICOLA ARAD si nu S.C. AVICOLA ARAD S.R.L., asa cum reiese din coala de carte funciara.	Act administrativ	F.N. / 13.05.2020	SC AVICOLA ARAD SRL	1627, 1627-C			

## 5. OBSERVAȚII

## REGISTRUL CADASTRAL AL IMOBILELOR

UAT: Paulis

Zona cooperativizată/necooperativizată: Co

Sector cadastral nr.: 20

## 1. DESCRIEREA IMOBILULUI

DATE TEREN											DATE CONSTRUCȚII					
Identificat or teren	Adresă imobil	Număr cadastral	Nr. CF	Suprafața măsurată	Intravilan/ Extravilan (I/E)	Nr. top.	Nr. tarla	Nr. parcelă	Categorie folosință	Suprafață parcelă	Identificator construcție	Cod grupă destinație	Suprafață construită	Nr. niveluri	Nr. CF	Constr. cu acte (DA/NU)
1628	Jud. ARAD, Com. Paulis, Loc. Paulis	303291	303291	3030	I		160		CC	3030	1	CIE	1247	1	2 Cladova	DA

## 2. PROPRIETATEA / POSESIA

Titularul dreptului/posesiei			Data nașterii/ CUI	Domiciliu/ Sediu	Cotă parte	Identificator entitate asociată	Cotă parte teren	Mod de dobândire	Act juridic			Obs. privitoare la proprietar
Nume/ Denumire	Inițiala tatălui	Prenume							Tip act	Nr. act/ data	Emitent	
SC AVICOLA ARAD SRL			14838300	Jud. ARAD, Com. Paulis, Loc. Paulis, Calea BODROGULUI Nr. 30	1/1	TEREN, C1		Conventie	Act notarial	1292/2003 / 01.01.2003		

## 3. SARCINI / DEZMEMBRĂMINTE

Titular			Data nașterii/ CUI	Domiciliu/ Sediu	Tipul sarcinii sau al dezmembrămintelor dreptului de proprietate	Cotă parte	Identificator entitate asociată	Act juridic			Valoare ipotecă	Tip monedă
Nume/ Denumire	Inițiala tatălui	Prenume						Tip act	Nr. act/ data	Emitent		

## 4. NOTĂRI, PROCESE, INTERDICȚII

Tipul notării	Tip act	Nr. act/ data	Emitent	Identificator entitate asociată	Imobil împrejmuit / neîmprejmuit	Imobil contestat / necontestat	Alte observații
Se îndreapta eroarea materială savarsita cu ocazia conversiei colii de carte funciara 2 Cladova (T 161 P1258/1/4) in CFE 303291 ,in sensul ca, din eroare, s-a convertit proprietarul imobilului ca fiind S.C. AGRICOLA ARAD si nu S.C. AVICOLA ARAD S.R.L., asa cum reiese din coala de carte funciara.	Act administrativ	F.N. / 13.05.2020	SC AVICOLA ARAD SRL	1628, 1628-C			

## 5. OBSERVAȚII

## REGISTRUL CADASTRAL AL IMOBILELOR

UAT: Paulis

Zona cooperativizată/necooperativizată: Co

Sector cadastral nr.: 20

## 1. DESCRIEREA IMOBILULUI

DATE TEREN											DATE CONSTRUCȚII					
Identificat or teren	Adresă imobil	Număr cadastral	Nr. CF	Suprafața măsurată	Intravilan/ Extravilan (I/E)	Nr. top.	Nr. tarla	Nr. parcelă	Categorie folosință	Suprafață parcelă	Identificator construcție	Cod grupă destinație	Suprafață construită	Nr. niveluri	Nr. CF	Constr. cu acte (DA/NU)
1629	Jud. ARAD, Com. Paulis, Loc. Paulis	303288	303288	2580	I		160		CC	2580	1	CIE	1247	1	2 Cladova	DA

## 2. PROPRIETATEA / POSESIA

Titularul dreptului/posesiei			Data nașterii/ CUI	Domiciliu/ Sediu	Cotă parte	Identificator entitate asociată	Cotă parte teren	Mod de dobândire	Act juridic			Obs. privitoare la proprietar
Nume/ Denumire	Inițiala tatălui	Prenume							Tip act	Nr. act/ data	Emitent	
SC AVICOLA ARAD SRL			14838300	Jud. ARAD, Com. Paulis, Loc. Paulis, Calea BODROGULUI Nr. 30	1/1	TEREN, C1		Conventie	Act notarial	1292/2003 / 01.01.2003		


## 3. SARCINI / DEZMEMBRĂMINTE

Titular			Data nașterii/ CUI	Domiciliu/ Sediu	Tipul sarcinii sau al dezmembrămintelor dreptului de proprietate	Cotă parte	Identificator entitate asociată	Act juridic			Valoare ipotecă	Tip monedă
Nume/ Denumire	Inițiala tatălui	Prenume						Tip act	Nr. act/ data	Emitent		

## 4. NOTĂRI, PROCESE, INTERDICȚII

Tipul notării	Tip act	Nr. act/ data	Emitent	Identificator entitate asociată	Imobil împrejmuit / neîmprejmuit	Imobil contestat / necontestat	Alte observații
					N		

## 5. OBSERVAȚII





## REGISTRUL CADASTRAL AL IMOBILELOR

UAT: Paulis

Sector cadastral nr.: 20

Zona cooperativizată/necooperativizată: Co

## 1. DESCRIEREA IMOBILULUI

DATE TEREN											DATE CONSTRUCȚII					
Identificat or teren	Adresă imobil	Număr cadastral	Nr. CF	Suprafața măsurată	Intravilan/ Extravilan (I/E)	Nr. top.	Nr. tarla	Nr. parcelă	Categorie folosință	Suprafață parcelă	Identificator construcție	Cod grupă destinație	Suprafață construită	Nr. niveluri	Nr. CF	Constr. cu acte (DA/NU)
1630	Jud. ARAD, Com. Paulis, Loc. Paulis	303292	303292	1188	I		160		DR	1188						

## 2. PROPRIETATEA / POSESIA

Titularul dreptului/posesiei			Data nașterii/ CUI	Domiciliu/ Sediu	Cotă parte	Identificator entitate asociată	Cotă parte teren	Mod de dobândire	Act juridic			Obs. privitoare la proprietar
Nume/ Denumire	Inițiala tatălui	Prenume							Tip act	Nr. act/ data	Emitent	
SC AVICOLA ARAD SRL			14838300	Jud. ARAD, Com. Paulis, Loc. Paulis, Calea BODROGULUI Nr. 30	1/1	TEREN		Conventie	Act notarial	1292 / 01.01.2003		

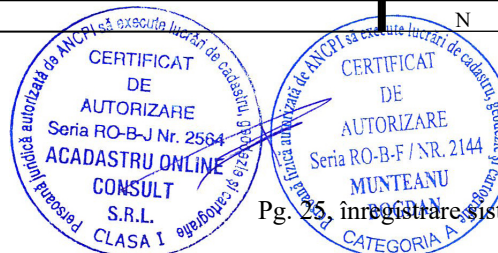
## 3. SARCINI / DEZMEMBRĂMINTE

Titular			Data nașterii/ CUI	Domiciliu/ Sediu	Tipul sarcinii sau al dezmembrămintelor dreptului de proprietate	Cotă parte	Identificator entitate asociată	Act juridic			Valoare ipotecă	Tip monedă
Nume/ Denumire	Inițiala tatălui	Prenume						Tip act	Nr. act/ data	Emitent		

## 4. NOTĂRI, PROCESE, INTERDICȚII

Tipul notării	Tip act	Nr. act/ data	Emitent	Identificator entitate asociată	Imobil împrejmuit / neîmprejmuit	Imobil contestat / necontestat	Alte observații
					N		

## 5. OBSERVAȚII



## REGISTRUL CADASTRAL AL IMOBILELOR

UAT: Paulis

Sector cadastral nr.: 20

Zona cooperativizată/necooperativizată: Co

## 1. DESCRIEREA IMOBILULUI

DATE TEREN											DATE CONSTRUCȚII					
Identificat or teren	Adresă imobil	Număr cadastral	Nr. CF	Suprafața măsurată	Intravilan/ Extravilan (I/E)	Nr. top.	Nr. tarla	Nr. parcelă	Categorie folosință	Suprafață parcelă	Identificator construcție	Cod grupă destinație	Suprafață construită	Nr. niveluri	Nr. CF	Constr. cu acte (DA/NU)
1631	Jud. ARAD, Com. Paulis, Loc. Paulis	301500	301500	198	I		160		CC	198	1	CIE	156	0	2-Cladova	DA

## 2. PROPRIETATEA / POSESIA

Titularul dreptului/posesiei			Data nașterii/ CUI	Domiciliu/ Sediu	Cotă parte	Identificator entitate asociată	Cotă parte teren	Mod de dobândire	Act juridic			Obs. privitoare la proprietar
Nume/ Denumire	Inițiala tatălui	Prenume							Tip act	Nr. act/ data	Emitent	
S.C. AVICOLA ARAD S.R.L.			-	Jud. ARAD, Com. Paulis, Loc. Paulis	1/1	TEREN, C1		Conventie	Act notarial	1292/2003 / 01.01.2003		


## 3. SARCINI / DEZMEMBRĂMINTE

Titular			Data nașterii/ CUI	Domiciliu/ Sediu	Tipul sarcinii sau al dezmembrămintelor dreptului de proprietate	Cotă parte	Identificator entitate asociată	Act juridic			Valoare ipotecă	Tip monedă
Nume/ Denumire	Inițiala tatălui	Prenume						Tip act	Nr. act/ data	Emitent		

## 4. NOTĂRI, PROCESE, INTERDICȚII

Tipul notării	Tip act	Nr. act/ data	Emitent	Identificator entitate asociată	Imobil împrejmuit / neîmprejmuit	Imobil contestat / necontestat	Alte observații
					N		

## 5. OBSERVAȚII



## REGISTRUL CADASTRAL AL IMOBILELOR

UAT: Paulis

Sector cadastral nr.: 20

Zona cooperativizată/necooperativizată: Co

## 1. DESCRIEREA IMOBILULUI

DATE TEREN											DATE CONSTRUCȚII					
Identificator teren	Adresă imobil	Număr cadastral	Nr. CF	Suprafața măsurată	Intravilan/ Extravilan (I/E)	Nr. top.	Nr. tarla	Nr. parcelă	Categorie folosință	Suprafață parcelă	Identificator construcție	Cod grupă destinație	Suprafață construită	Nr. niveluri	Nr. CF	Constr. cu acte (DA/NU)
1632	Jud. ARAD, Com. Paulis	303290	303290	1459	E		160		DR	1459						

## 2. PROPRIETATEA / POSESIA

Titularul dreptului/posesiei			Data nașterii/ CUI	Domiciliu/ Sediu	Cotă parte	Identificator entitate asociată	Cotă parte teren	Mod de dobândire	Act juridic			Obs. privitoare la proprietar
Nume/ Denumire	Inițiala tatălui	Prenume							Tip act	Nr. act/ data	Emitent	
S.C. AVICOLA ARAD S.R.L.			-	Jud. ARAD, Com. Paulis, Loc. Paulis	1/1	TEREN		Conventie	Act notarial	1292/2003 / 01.01.2003		

## 3. SARCINI / DEZMEMBRĂMINTE

Titular			Data nașterii/ CUI	Domiciliu/ Sediu	Tipul sarcinii sau al dezmembrămintelor dreptului de proprietate	Cotă parte	Identificator entitate asociată	Act juridic			Valoare ipotecă	Tip monedă
Nume/ Denumire	Inițiala tatălui	Prenume						Tip act	Nr. act/ data	Emitent		

## 4. NOTĂRI, PROCESE, INTERDICȚII

Tipul notării	Tip act	Nr. act/ data	Emitent	Identificator entitate asociată	Imobil împrejmuit / neîmprejmuit	Imobil contestat / necontestat	Alte observații
					N		

## 5. OBSERVAȚII



## REGISTRUL CADASTRAL AL IMOBILELOR

UAT: Paulis

Sector cadastral nr.: 20

Zona cooperativizată/necooperativizată: Co

## 1. DESCRIEREA IMOBILULUI

DATE TEREN											DATE CONSTRUCȚII					
Identificat or teren	Adresă imobil	Număr cadastral	Nr. CF	Suprafața măsurată	Intravilan/ Extravilan (I/E)	Nr. top.	Nr. tarla	Nr. parcelă	Categorie folosință	Suprafață parcelă	Identificator construcție	Cod grupă destinație	Suprafață construită	Nr. niveluri	Nr. CF	Constr. cu acte (DA/NU)
1633	Jud. ARAD, Com. Paulis, Loc. Paulis	300241	300241	11559	I		160		CC	11559	1	CIE	1227	0	3 Cladova	DA
											2	CIE	1237	0	3 Cladova	DA
											3	CIE	1240	0	3 Cladova	DA
											4	CIE	1212	1	3 Cladova	DA

## 2. PROPRIETATEA / POSESIA

Titularul dreptului/posesiei			Data nașterii/ CUI	Domiciliu/ Sediul	Cotă parte	Identificator entitate asociată	Cotă parte teren	Mod de dobândire	Act juridic			Obs. privitoare la proprietar
Nume/ Denumire	Inițiala tatălui	Prenume							Tip act	Nr. act/ data	Emitent	
GAIE		HELEN	-	Jud. ARAD, Com. Paulis, Loc. Paulis	1/1	TEREN, C1, C2, C3, C4		Hotarare Judecatoreasca	Hotarare Judecatoreasca	615/2008 / 01.01.2008		

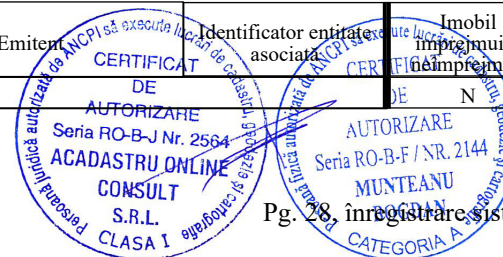
## 3. SARCINI / DEZMEMBRĂMINTE

Titular			Data nașterii/ CUI	Domiciliu/ Sediul	Tipul sarcinii sau al dezmembrămintelor dreptului de proprietate	Cotă parte	Identificator entitate asociată	Act juridic			Valoare ipotecă	Tip monedă
Nume/ Denumire	Inițiala tatălui	Prenume						Tip act	Nr. act/ data	Emitent		

## 4. NOTĂRI, PROCESE, INTERDICȚII

Tipul notării	Tip act	Nr. act/ data	Emitent	Identificator entitate asociată	Imobil imprețmuit / neimprețmuit	Imobil contestat / necontestat	Alte observații
					N		

## 5. OBSERVAȚII



## REGISTRUL CADASTRAL AL IMOBILELOR

UAT: Paulis

Sector cadastral nr.: 20

Zona cooperativizată/necooperativizată: Co

## 1. DESCRIEREA IMOBILULUI

DATE TEREN											DATE CONSTRUCȚII					
Identificat or teren	Adresă imobil	Număr cadastral	Nr. CF	Suprafața măsurată	Intravilan/ Extravilan (I/E)	Nr. top.	Nr. tarla	Nr. parcelă	Categorie folosință	Suprafață parcelă	Identificator construcție	Cod grupă destinație	Suprafață construită	Nr. niveluri	Nr. CF	Constr. cu acte (DA/NU)
1638	Jud. ARAD, Com. Paulis	303287	303287	750	E		160		CC	750	1	CIE	112	1	303287-C1	DA

## 2. PROPRIETATEA / POSESIA

Titularul dreptului/posesiei			Data nașterii/ CUI	Domiciliu/ Sediu	Cotă parte	Identificator entitate asociată	Cotă parte teren	Mod de dobândire	Act juridic			Obs. privitoare la proprietar
Nume/ Denumire	Inițiala tatălui	Prenume							Tip act	Nr. act/ data	Emitent	
S.C. AVICOLA ARAD S.R.L.			-	Jud. ARAD, Com. Paulis, Loc. Paulis	1/1	TEREN		Conventie	Act notarial	1292/2003 / 01.01.2003		
S.C. AVICOLA ARAD S.R.L.			-	Jud. ARAD, Com. Paulis, Loc. Paulis	1/1	C1		Lege	Act normativ	7 / 13.03.1996	PARLAMENTUL ROMÂNIEI	


## 3. SARCINI / DEZMEMBRĂMINTE

Titular			Data nașterii/ CUI	Domiciliu/ Sediu	Tipul sarcinii sau al dezmembrămintelor dreptului de proprietate	Cotă parte	Identificator entitate asociată	Act juridic			Valoare ipotecă	Tip monedă
Nume/ Denumire	Inițiala tatălui	Prenume						Tip act	Nr. act/ data	Emitent		

## 4. NOTĂRI, PROCESE, INTERDICȚII

Tipul notării	Tip act	Nr. act/ data	Emitent	Identificator entitate asociată	Imobil împrejmuit / neîmprejmuit	Imobil contestat / necontestat	Alte observații

## 5. OBSERVAȚII



## REGISTRUL CADASTRAL AL IMOBILELOR

UAT: Paulis

Sector cadastral nr.: 20

Zona cooperativizată/necooperativizată: Co

## 1. DESCRIEREA IMOBILULUI

DATE TEREN											DATE CONSTRUCȚII					
Identificat or teren	Adresă imobil	Număr cadastral	Nr. CF	Suprafața măsurată	Intravilan/ Extravilan (I/E)	Nr. top.	Nr. tarla	Nr. parcelă	Categorie folosință	Suprafață parcelă	Identificator construcție	Cod grupă destinație	Suprafață construită	Nr. niveluri	Nr. CF	Constr. cu acte (DA/NU)
1639	Jud. ARAD, Com. Paulis, Loc. Paulis	303294	303294	437	I		160	1258/1/1	CC	437	1	CIE	211	1	303294-C1	DA

## 2. PROPRIETATEA / POSESIA

Titularul dreptului/posesiei			Data nașterii/ CUI	Domiciliu/ Sediu	Cotă parte	Identificator entitate asociată	Cotă parte teren	Mod de dobândire	Act juridic			Obs. privitoare la proprietar
Nume/ Denumire	Inițiala tatălui	Prenume							Tip act	Nr. act/ data	Emitent	
S.C. GOLD CHICKEN S.R.L.			-	Jud. ARAD, Com. Paulis, Loc. Paulis	1/1	TEREN		Conventie	Act notarial	0 / 01.01.2003		
S.C. GOLD CHICKEN S.R.L.			-	Jud. ARAD, Com. Paulis, Loc. Paulis	1/1	C1		Lege	Act normativ	7 / 13.03.1996	PARLAMENTUL ROMÂNIEI	

## 3. SARCINI / DEZMEMBRĂMINTE

Titular			Data nașterii/ CUI	Domiciliu/ Sediu	Tipul sarcinii sau al dezmembrămintelor dreptului de proprietate	Cotă parte	Identificator entitate asociată	Act juridic			Valoare ipotecă	Tip monedă
Nume/ Denumire	Inițiala tatălui	Prenume						Tip act	Nr. act/ data	Emitent		
FUNDATIA ROMCOM			9999999999999	Jud. ARAD, Com. Paulis, Loc. Paulis	Ipoteca		1639	Act notarial	1217 / 01.01.2003		20000	CHF

## 4. NOTĂRI, PROCESE, INTERDICȚII

Tipul notării	Tip act	Nr. act/ data	Emitent	Identificator entitate asociată	Imobil împreună / neîmpreună	Imobil contestat / necontestat	Alte observații
se noteaza interdicția de instrainare si grecare de sarcini in favoarea:	Act notarial	1217 / 01.01.2003		1639			

## 5. OBSERVAȚII

Pg. 30, înregistrare sistematica Paulis, Sectorul cadastral nr. 20, 2024

Spre publicare



## REGISTRUL CADASTRAL AL IMOBILELOR

UAT: Paulis

Sector cadastral nr.: 20

Zona cooperativizată/necooperativizată: Co

## 1. DESCRIEREA IMOBILULUI

DATE TEREN											DATE CONSTRUCȚII					
Identificat or teren	Adresă imobil	Număr cadastral	Nr. CF	Suprafața măsurată	Intravilan/ Extravilan (I/E)	Nr. top.	Nr. tarla	Nr. parcelă	Categorie folosință	Suprafață parcelă	Identificator construcție	Cod grupă destinație	Suprafață construită	Nr. niveluri	Nr. CF	Constr. cu acte (DA/NU)
1649	Jud. ARAD, Com. Paulis	929	300245	403	E		160	1416/2	F	403						

## 2. PROPRIETATEA / POSESIA

Titularul dreptului/posesiei			Data nașterii/ CUI	Domiciliu/ Sediul	Cotă parte	Identificator entitate asociată	Cotă parte teren	Mod de dobândire	Act juridic			Obs. privitoare la proprietar
Nume/ Denumire	Inițiala tatălui	Prenume							Tip act	Nr. act/ data	Emitent	
ABULIL		RAIDA	13.10.1986	Jud. ARAD, Com. Paulis, Loc. Paulis, Strada Dorobanților Nr. 5, Ap. 2	1/1	TEREN		Convenție	Act notarial	487 / 31.01.2020	CRISAN ALEXANDRA- DANA	
NOPCEA		FRANCISC	12.06.1985	Jud. ARAD, Com. Paulis, Loc. Paulis, Strada Zorilor Nr. 18, Ap. 2								


## 3. SARCINI / DEZMEMBRĂMINTE

Titular			Data nașterii/ CUI	Domiciliu/ Sediul	Tipul sarcinii sau al dezmembrămintelor dreptului de proprietate	Cotă parte	Identificator entitate asociată	Act juridic			Valoare ipotecă	Tip monedă
Nume/ Denumire	Inițiala tatălui	Prenume						Tip act	Nr. act/ data	Emitent		

## 4. NOTĂRI, PROCESE, INTERDICȚII

Tipul notării	Tip act	Nr. act/ data	Emitent	Identificator entitate asociată	Imobil împrejmuit / neîmprejmuit	Imobil contestat / necontestat	Alte observații
---------------	---------	---------------	---------	------------------------------------	--	--------------------------------	-----------------

## 5. OBSERVAȚII



## REGISTRUL CADASTRAL AL IMOBILELOR

UAT: Paulis

Sector cadastral nr.: 20

Zona cooperativizată/necooperativizată: Co

## 1. DESCRIEREA IMOBILULUI

DATE TEREN											DATE CONSTRUCȚII					
Identificat or teren	Adresă imobil	Număr cadastral	Nr. CF	Suprafața măsurată	Intravilan/ Extravilan (I/E)	Nr. top.	Nr. tarla	Nr. parcelă	Categorie folosință	Suprafață parcelă	Identificator construcție	Cod grupă destinație	Suprafață construită	Nr. niveluri	Nr. CF	Constr. cu acte (DA/NU)
1650	Jud. ARAD, Com. Paulis	928	300244	3607	E		160	1416/1	F	3607						

## 2. PROPRIETATEA / POSESIA

Titularul dreptului/posesiei			Data nașterii/ CUI	Domiciliu/ Sediul	Cotă parte	Identificator entitate asociată	Cotă parte teren	Mod de dobândire	Act juridic			Obs. privitoare la proprietar
Nume/ Denumire	Inițiala tatălui	Prenume							Tip act	Nr. act/ data	Emitent	
ABULIL		RAIDA	13.10.1986	Jud. ARAD, Com. Paulis, Loc. Paulis, Strada Dorobanților Nr. 5, Ap. 2	1/1	TEREN		Convenție	Act notarial	487 / 31.01.2020	CRISAN ALEXANDRA-DANA	
NOPCEA		FRANCISC	12.06.1985	Jud. ARAD, Com. Paulis, Loc. Paulis, Strada Zorilor Nr. 18, Ap. 2								


## 3. SARCINI / DEZMEMBRĂMINTE

Titular			Data nașterii/ CUI	Domiciliu/ Sediul	Tipul sarcinii sau al dezmembrămintelor dreptului de proprietate	Cotă parte	Identificator entitate asociată	Act juridic			Valoare ipotecă	Tip monedă
Nume/ Denumire	Inițiala tatălui	Prenume						Tip act	Nr. act/ data	Emitent		

## 4. NOTĂRI, PROCESE, INTERDICȚII

Tipul notării	Tip act	Nr. act/ data	Emitent	Identificator entitate asociată	Imobil împrejmuit / neimprejmuit	Imobil contestat / necontestat	Alte observații
---------------	---------	---------------	---------	---------------------------------	----------------------------------	--------------------------------	-----------------

## 5. OBSERVAȚII



Pg. înregistrare sistematică Paulis, Sectorul cadastral nr. 20, 2024

Spre publicare



## REGISTRUL CADASTRAL AL IMOBILELOR

UAT: Paulis

Sector cadastral nr.: 20

Zona cooperativizată/necooperativizată: Co

## 1. DESCRIEREA IMOBILULUI

DATE TEREN											DATE CONSTRUCȚII					
Identificat or teren	Adresă imobil	Număr cadastral	Nr. CF	Suprafața măsurată	Intravilan/ Extravilan (I/E)	Nr. top.	Nr. tarla	Nr. parcelă	Categorie folosință	Suprafață parcelă	Identificator construcție	Cod grupă destinație	Suprafață construită	Nr. niveluri	Nr. CF	Constr. cu acte (DA/NU)
1651	Jud. ARAD, Com. Paulis			4203	E		160	1261	F	4203						

## 2. PROPRIETATEA / POSESIA

Titularul dreptului/posesiei			Data nașterii/ CUI	Domiciliu/ Sediul	Cotă parte	Identificator entitate asociată	Cotă parte teren	Mod de dobândire	Act juridic			Obs. privitoare la proprietar
Nume/ Denumire	Inițiala tatălui	Prenume							Tip act	Nr. act/ data	Emitent	
NEIDENTIFICAT		NEIDENTIFICAT	00000000000000	Jud. ARAD, Com. Paulis, Loc. Paulis	1/1	TEREN		Lege	Act normativ	7 / 13.03.1996	PARLAMENTUL ROMÂNIEI	


## 3. SARCINI / DEZMEMBRĂMINTE

Titular			Data nașterii/ CUI	Domiciliu/ Sediul	Tipul sarcinii sau al dezmembrămintelor dreptului de proprietate	Cotă parte	Identificator entitate asociată	Act juridic			Valoare ipotecă	Tip monedă
Nume/ Denumire	Inițiala tatălui	Prenume						Tip act	Nr. act/ data	Emitent		

## 4. NOTĂRI, PROCESE, INTERDICȚII

Tipul notării	Tip act	Nr. act/ data	Emitent	Identificator entitate asociată	Imobil împrejmuit / neîmprejmuit	Imobil contestat / necontestat	Alte observații
Se notează mențiunea proprietar neidentificat, rezerva comisiei locale de fond funciar.	Act normativ	7 / 13.03.1996	PARLAMENTUL ROMÂNIEI	1651	N		

## 5. OBSERVAȚII



## REGISTRUL CADASTRAL AL IMOBILELOR

UAT: Paulis

Sector cadastral nr.: 20

Zona cooperativizată/necooperativizată: Co

## 1. DESCRIEREA IMOBILULUI

DATE TEREN											DATE CONSTRUCȚII					
Identificat or teren	Adresă imobil	Număr cadastral	Nr. CF	Suprafața măsurată	Intravilan/ Extravilan (I/E)	Nr. top.	Nr. tarla	Nr. parcelă	Categorie folosință	Suprafață parcelă	Identificator construcție	Cod grupă destinație	Suprafață construită	Nr. niveluri	Nr. CF	Constr. cu acte (DA/NU)
1652	Jud. ARAD, Com. Paulis			5886	E		160	1262/21	A	5886						

## 2. PROPRIETATEA / POSESIA

Titularul dreptului/posesiei			Data nașterii/ CUI	Domiciliu/ Sediul	Cotă parte	Identificator entitate asociată	Cotă parte teren	Mod de dobândire	Act juridic			Obs. privitoare la proprietar
Nume/ Denumire	Inițiala tatălui	Prenume							Tip act	Nr. act/ data	Emitent	
NEIDENTIFICAT		NEIDENTIFICAT	00000000000000	Jud. ARAD, Com. Paulis, Loc. Paulis	1/1	TEREN		Lege	Act normativ	7 / 13.03.1996	PARLAMENTUL ROMÂNIEI	


## 3. SARCINI / DEZMEMBRĂMINTE

Titular			Data nașterii/ CUI	Domiciliu/ Sediul	Tipul sarcinii sau al dezmembrămintelor dreptului de proprietate	Cotă parte	Identificator entitate asociată	Act juridic			Valoare ipotecă	Tip monedă
Nume/ Denumire	Inițiala tatălui	Prenume						Tip act	Nr. act/ data	Emitent		

## 4. NOTĂRI, PROCESE, INTERDICȚII

Tipul notării	Tip act	Nr. act/ data	Emitent	Identificator entitate asociată	Imobil împrejmuit / neîmprejmuit	Imobil contestat / necontestat	Alte observații
Se notează mențiunea proprietar neidentificat, rezerva comisiei locale de fond funciar.	Act normativ	7 / 13.03.1996	PARLAMENTUL ROMÂNIEI	1652	N		

## 5. OBSERVAȚII



## REGISTRUL CADASTRAL AL IMOBILELOR

UAT: Paulis

Sector cadastral nr.: 20

Zona cooperativizată/necooperativizată: Co

## 1. DESCRIEREA IMOBILULUI

DATE TEREN											DATE CONSTRUCȚII					
Identificator teren	Adresă imobil	Număr cadastral	Nr. CF	Suprafața măsurată	Intravilan/ Extravilan (I/E)	Nr. top.	Nr. tarla	Nr. parcelă	Categorie folosință	Suprafață parcelă	Identificator construcție	Cod grupă destinație	Suprafață construită	Nr. niveluri	Nr. CF	Constr. cu acte la (DA/NU)
1653	Jud. ARAD, Com. Paulis			1900	E		160	1262/20	A	1900						

## 2. PROPRIETATEA / POSESIA

Titularul dreptului/posesiei			Data nașterii/ CUI	Domiciliu/ Sediul	Cotă parte	Identificator entitate asociată	Cotă parte teren	Mod de dobândire	Act juridic			Obs. privitoare la proprietar
Nume/ Denumire	Inițiala tatălui	Prenume							Tip act	Nr. act/ data	Emitent	
ARDELEAN		MARTA	-	Jud. ARAD, Com. Paulis, Loc. Paulis	1/1	TEREN		Reconstituire	Act administrativ	44087 / 16.09.2002	CJSDPAT ARAD	

## 3. SARCINI / DEZMEMBRĂMINTE

Titular			Data nașterii/ CUI	Domiciliu/ Sediul	Tipul sarcinii sau al dezmembrămintelor dreptului de proprietate	Cotă parte	Identificator entitate asociată	Act juridic			Valoare ipotecă	Tip monedă
Nume/ Denumire	Inițiala tatălui	Prenume						Tip act	Nr. act/ data	Emitent		

## 4. NOTĂRI, PROCESE, INTERDICȚII

Tipul notării	Tip act	Nr. act/ data	Emitent	Identificator entitate asociată	Imobil împrejmuit / neîmprejmuit	Imobil contestat / necontestat	Alte observații
					N		

## 5. OBSERVAȚII



## REGISTRUL CADASTRAL AL IMOBILELOR

UAT: Paulis

Sector cadastral nr.: 20

Zona cooperativizată/necooperativizată: Co

## 1. DESCRIEREA IMOBILULUI

DATE TEREN											DATE CONSTRUCȚII					
Identificator teren	Adresă imobil	Număr cadastral	Nr. CF	Suprafața măsurată	Intravilan/ Extravilan (I/E)	Nr. top.	Nr. tarla	Nr. parcelă	Categorie folosință	Suprafață parcelă	Identificator construcție	Cod grupă destinație	Suprafață construită	Nr. niveluri	Nr. CF	Constr. cu acte (DA/NU)
1654	Jud. ARAD, Com. Paulis	321	302792	1200	E		160	1262/19	A	1200						

## 2. PROPRIETATEA / POSESIA

Titularul dreptului/posesiei			Data nașterii/ CUI	Domiciliu/ Sediul	Cotă parte	Identificator entitate asociată	Cotă parte teren	Mod de dobândire	Act juridic			Obs. privitoare la proprietar
Nume/ Denumire	Inițiala tatălui	Prenume							Tip act	Nr. act/ data	Emitent	
LUCHIANOV		LILIA	-	Jud. ARAD, Com. Paulis, Loc. Paulis	1/1	TEREN		Convenție	Act notarial	2320 / 01.01.2006		


## 3. SARCINI / DEZMEMBRĂMINTE

Titular			Data nașterii/ CUI	Domiciliu/ Sediul	Tipul sarcinii sau al dezmembrămintelor dreptului de proprietate	Cotă parte	Identificator entitate asociată	Act juridic			Valoare ipotecă	Tip monedă
Nume/ Denumire	Inițiala tatălui	Prenume						Tip act	Nr. act/ data	Emitent		

## 4. NOTĂRI, PROCESE, INTERDICȚII

Tipul notării	Tip act	Nr. act/ data	Emitent	Identificator entitate asociată	Imobil împrejmuit / neîmprejmuit	Imobil contestat / necontestat	Alte observații
					N		

## 5. OBSERVAȚII



## REGISTRUL CADASTRAL AL IMOBILELOR

UAT: Paulis

Sector cadastral nr.: 20

Zona cooperativizată/necooperativizată: Co

## 1. DESCRIEREA IMOBILULUI

DATE TEREN											DATE CONSTRUCȚII					
Identificator teren	Adresă imobil	Număr cadastral	Nr. CF	Suprafața măsurată	Intravilan/ Extravilan (I/E)	Nr. top.	Nr. tarla	Nr. parcelă	Categorie folosință	Suprafață parcelă	Identificator construcție	Cod grupă destinație	Suprafață construită	Nr. niveluri	Nr. CF	Constr. cu acte la (DA/NU)
1655	Jud. ARAD, Com. Paulis			700	E		160	1262/18	A	700						

## 2. PROPRIETATEA / POSESIA

Titularul dreptului/posesiei			Data nașterii/ CUI	Domiciliu/ Sediul	Cotă parte	Identificator entitate asociată	Cotă parte teren	Mod de dobândire	Act juridic			Obs. privitoare la proprietar
Nume/ Denumire	Inițiala tatălui	Prenume							Tip act	Nr. act/ data	Emitent	
MORAR		VASILE	-	Jud. ARAD, Com. Paulis, Loc. Paulis	1/1	TEREN		Reconstituire	Act administrativ	44056 / 10.09.2002	CJSDPAT ARAD	

## 3. SARCINI / DEZMEMBRĂMINTE

Titular			Data nașterii/ CUI	Domiciliu/ Sediul	Tipul sarcinii sau al dezmembrămintelor dreptului de proprietate	Cotă parte	Identificator entitate asociată	Act juridic			Valoare ipotecă	Tip monedă
Nume/ Denumire	Inițiala tatălui	Prenume						Tip act	Nr. act/ data	Emitent		

## 4. NOTĂRI, PROCESE, INTERDICȚII

Tipul notării	Tip act	Nr. act/ data	Emitent	Identificator entitate asociată	Imobil împrejmuit / neîmprejmuit	Imobil contestat / necontestat	Alte observații
					N		

## 5. OBSERVAȚII



## REGISTRUL CADASTRAL AL IMOBILELOR

UAT: Paulis

Sector cadastral nr.: 20

Zona cooperativizată/necooperativizată: Co

## 1. DESCRIEREA IMOBILULUI

DATE TEREN											DATE CONSTRUCȚII					
Identificat or teren	Adresă imobil	Număr cadastral	Nr. CF	Suprafața măsurată	Intravilan/ Extravilan (I/E)	Nr. top.	Nr. tarla	Nr. parcelă	Categorie folosință	Suprafață parcelă	Identificator construcție	Cod grupă destinație	Suprafață construită	Nr. niveluri	Nr. CF	Constr. cu acte (DA/NU)
1656	Jud. ARAD, Com. Paulis	300318	300318	700	E		160	1262/17	A	700						

## 2. PROPRIETATEA / POSESIA

Titularul dreptului/posesiei			Data nașterii/ CUI	Domiciliu/ Sediu	Cotă parte	Identificator entitate asociată	Cotă parte teren	Mod de dobândire	Act juridic			Obs. privitoare la proprietar
Nume/ Denumire	Inițiala tatălui	Prenume							Tip act	Nr. act/ data	Emitent	
LELA		DANIEL	13.04.1963	Jud. ARAD, Com. Paulis, Loc. Paulis	1/1	TEREN	Convenție	Act notarial	1502 / 05.09.2011	BNP TOADE HADRIAN HORATIU		
LELA		MARIA	-	Jud. ARAD, Com. Paulis, Loc. Paulis								

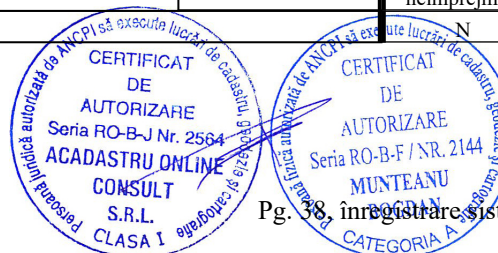
## 3. SARCINI / DEZMEMBRĂMINTE

Titular			Data nașterii/ CUI	Domiciliu/ Sediu	Tipul sarcinii sau al dezmembrămintelor dreptului de proprietate	Cotă parte	Identificator entitate asociată	Act juridic			Valoare ipotecă	Tip monedă
Nume/ Denumire	Inițiala tatălui	Prenume						Tip act	Nr. act/ data	Emitent		

## 4. NOTĂRI, PROCESE, INTERDICȚII

Tipul notării	Tip act	Nr. act/ data	Emitent	Identificator entitate asociată	Imobil împrejmuit / neîmprejmuit	Imobil contestat / necontestat	Alte observații

## 5. OBSERVAȚII



## REGISTRUL CADASTRAL AL IMOBILELOR

UAT: Paulis

Sector cadastral nr.: 20

Zona cooperativizată/necooperativizată: Co

## 1. DESCRIEREA IMOBILULUI

DATE TEREN											DATE CONSTRUCȚII					
Identificator teren	Adresă imobil	Număr cadastral	Nr. CF	Suprafața măsurată	Intravilan/ Extravilan (I/E)	Nr. top.	Nr. tarla	Nr. parcelă	Categorie folosință	Suprafață parcelă	Identificator construcție	Cod grupă destinație	Suprafață construită	Nr. niveluri	Nr. CF	Constr. cu acte la (DA/NU)
1657	Jud. ARAD, Com. Paulis			800	E		160	1262/16	A	800						

## 2. PROPRIETATEA / POSESIA

Titularul dreptului/posesiei			Data nașterii/ CUI	Domiciliu/ Sediul	Cotă parte	Identificator entitate asociată	Cotă parte teren	Mod de dobândire	Act juridic			Obs. privitoare la proprietar
Nume/ Denumire	Inițiala tatălui	Prenume							Tip act	Nr. act/ data	Emitent	
DEHELEAN		IOAN	-	Jud. ARAD, Com. Paulis, Loc. Paulis	1/1	TEREN		Reconstituire	Act administrativ	44121 / 27.09.2002	CJSDPAT ARAD	

## 3. SARCINI / DEZMEMBRĂMINTE

Titular			Data nașterii/ CUI	Domiciliu/ Sediul	Tipul sarcinii sau al dezmembrămintelor dreptului de proprietate	Cotă parte	Identificator entitate asociată	Act juridic			Valoare ipotecă	Tip monedă
Nume/ Denumire	Inițiala tatălui	Prenume						Tip act	Nr. act/ data	Emitent		

## 4. NOTĂRI, PROCESE, INTERDICȚII

Tipul notării	Tip act	Nr. act/ data	Emitent	Identificator entitate asociată	Imobil împrejmuit / neîmprejmuit	Imobil contestat / necontestat	Alte observații
					N		

## 5. OBSERVAȚII



## REGISTRUL CADASTRAL AL IMOBILELOR

UAT: Paulis

Sector cadastral nr.: 20

Zona cooperativizată/necooperativizată: Co

## 1. DESCRIEREA IMOBILULUI

DATE TEREN											DATE CONSTRUCȚII					
Identificator teren	Adresă imobil	Număr cadastral	Nr. CF	Suprafața măsurată	Intravilan/ Extravilan (I/E)	Nr. top.	Nr. tarla	Nr. parcelă	Categorie folosință	Suprafață parcelă	Identificator construcție	Cod grupă destinație	Suprafață construită	Nr. niveluri	Nr. CF	Constr. cu acte (DA/NU)
1658	Jud. ARAD, Com. Paulis	306145	306145	1200	E		160	1262/15	A	1200						

## 2. PROPRIETATEA / POSESIA

Titularul dreptului/posesiei			Data nașterii/ CUI	Domiciliu/ Sediul	Cotă parte	Identificator entitate asociată	Cotă parte teren	Mod de dobândire	Act juridic			Obs. privitoare la proprietar
Nume/ Denumire	Inițiala tatălui	Prenume							Tip act	Nr. act/ data	Emitent	
MOSTIOR		MARIA	-	Jud. ARAD, Com. Paulis, Loc. Paulis	1/1	TEREN		Lege	Act administrativ	44099 / 26.10.2002	COMISIA JUDETEANA ARAD	


## 3. SARCINI / DEZMEMBRĂMINTE

Titular			Data nașterii/ CUI	Domiciliu/ Sediul	Tipul sarcinii sau al dezmembrămintelor dreptului de proprietate	Cotă parte	Identificator entitate asociată	Act juridic			Valoare ipotecă	Tip monedă
Nume/ Denumire	Inițiala tatălui	Prenume						Tip act	Nr. act/ data	Emitent		

## 4. NOTĂRI, PROCESE, INTERDICȚII

Tipul notării	Tip act	Nr. act/ data	Emitent	Identificator entitate asociată	Imobil împrejmuit / neîmprejmuit	Imobil contestat / necontestat	Alte observații
					N		

## 5. OBSERVAȚII





## REGISTRUL CADASTRAL AL IMOBILELOR

UAT: Paulis

Zona cooperativizată/necooperativizată: Co

Sector cadastral nr.: 20

## 1. DESCRIEREA IMOBILULUI

DATE TEREN											DATE CONSTRUCȚII					
Identificator teren	Adresă imobil	Număr cadastral	Nr. CF	Suprafața măsurată	Intravilan/ Extravilan (I/E)	Nr. top.	Nr. tarla	Nr. parcelă	Categorie folosință	Suprafață parcelă	Identificator construcție	Cod grupă destinație	Suprafață construită	Nr. niveluri	Nr. CF	Constr. cu acte (DA/NU)
1659	Jud. ARAD, Com. Paulis	304773	304773	1400	E		160	1262/14	A	1400						

## 2. PROPRIETATEA / POSESIA

Titularul dreptului/posesiei			Data nașterii/ CUI	Domiciliu/ Sediul	Cotă parte	Identificator entitate asociată	Cotă parte teren	Mod de dobândire	Act juridic			Obs. privitoare la proprietar
Nume/ Denumire	Inițiala tatălui	Prenume							Tip act	Nr. act/ data	Emitent	
BLAJ		CRISTINA	12.02.1981	Jud. ARAD, Com. Paulis, Loc. Paulis, Strada Frăției Nr. 32, Bl. 705, Sc. A, Ap. 2	1/1	TEREN	Convenție	Act notarial	164 / 31.01.2020	NP Iorga Adriana		
BLAJ		SILVIU-DUMITRU	21.07.1974	Jud. ARAD, Com. Paulis, Loc. Paulis, Strada Bihorului Bl. B, Ap. 15								


## 3. SARCINI / DEZMEMBRĂMINTE

Titular			Data nașterii/ CUI	Domiciliu/ Sediul	Tipul sarcinii sau al dezmembrămintelor dreptului de proprietate	Cotă parte	Identificator entitate asociată	Act juridic			Valoare ipotecă	Tip monedă
Nume/ Denumire	Inițiala tatălui	Prenume						Tip act	Nr. act/ data	Emitent		

## 4. NOTĂRI, PROCESE, INTERDICȚII

Tipul notării	Tip act	Nr. act/ data	Emitent	Identificator entitate asociată	Imobil împrejmuit / neîmprejmuit	Imobil contestat / necontestat	Alte observații
---------------	---------	---------------	---------	---------------------------------	----------------------------------	--------------------------------	-----------------

## 5. OBSERVAȚII



## REGISTRUL CADASTRAL AL IMOBILELOR

UAT: Paulis

Sector cadastral nr.: 20

Zona cooperativizată/necooperativizată: Co

## 1. DESCRIEREA IMOBILULUI

DATE TEREN											DATE CONSTRUCȚII					
Identificator teren	Adresă imobil	Număr cadastral	Nr. CF	Suprafața măsurată	Intravilan/ Extravilan (I/E)	Nr. top.	Nr. tarla	Nr. parcelă	Categorie folosință	Suprafață parcelă	Identificator construcție	Cod grupă destinație	Suprafață construită	Nr. niveluri	Nr. CF	Constr. cu acte (DA/NU)
1660	Jud. ARAD, Com. Paulis			1700	E		160	1262/13	A	1700						

## 2. PROPRIETATEA / POSESIA

Titularul dreptului/posesiei			Data nașterii/ CUI	Domiciliu/ Sediul	Cotă parte	Identificator entitate asociată	Cotă parte teren	Mod de dobândire	Act juridic			Obs. privitoare la proprietar
Nume/ Denumire	Inițiala tatălui	Prenume							Tip act	Nr. act/ data	Emitent	
BLAJ		IOAN	-	Jud. ARAD, Com. Paulis, Loc. Paulis	1/1	TEREN		Reconstituire	Act administrativ	44097 / 16.09.2002	CJSDPAT ARAD	
TODOR		ZINA	-	Jud. ARAD, Com. Paulis, Loc. Paulis								

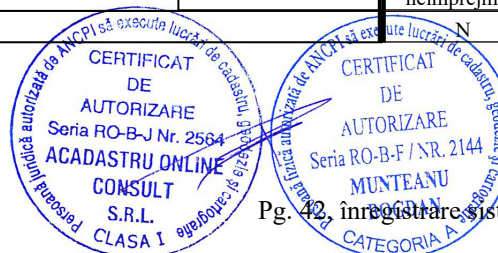
## 3. SARCINI / DEZMEMBRĂMINTE

Titular			Data nașterii/ CUI	Domiciliu/ Sediul	Tipul sarcinii sau al dezmembrămintelor dreptului de proprietate	Cotă parte	Identificator entitate asociată	Act juridic			Valoare ipotecă	Tip monedă
Nume/ Denumire	Inițiala tatălui	Prenume						Tip act	Nr. act/ data	Emitent		

## 4. NOTĂRI, PROCESE, INTERDICȚII

Tipul notării	Tip act	Nr. act/ data	Emitent	Identificator entitate asociată	Imobil împrejmuit / neîmprejmuit	Imobil contestat / necontestat	Alte observații

## 5. OBSERVAȚII



## REGISTRUL CADASTRAL AL IMOBILELOR

UAT: Paulis

Sector cadastral nr.: 20

Zona cooperativizată/necooperativizată: Co

## 1. DESCRIEREA IMOBILULUI

DATE TEREN											DATE CONSTRUCȚII					
Identificator teren	Adresă imobil	Număr cadastral	Nr. CF	Suprafața măsurată	Intravilan/ Extravilan (I/E)	Nr. top.	Nr. tarla	Nr. parcelă	Categorie folosință	Suprafață parcelă	Identificator construcție	Cod grupă destinație	Suprafață construită	Nr. niveluri	Nr. CF	Constr. cu acte la (DA/NU)
1661	Jud. ARAD, Com. Paulis			1300	E		160	1262/12	A	1300						

## 2. PROPRIETATEA / POSESIA

Titularul dreptului/posesiei			Data nașterii/ CUI	Domiciliu/ Sediul	Cotă parte	Identificator entitate asociată	Cotă parte teren	Mod de dobândire	Act juridic			Obs. privitoare la proprietar
Nume/ Denumire	Inițiala tatălui	Prenume							Tip act	Nr. act/ data	Emitent	
BLAJ		STEFAN	-	Jud. ARAD, Com. Paulis, Loc. Paulis	1/1	TEREN		Reconstituire	Act administrativ	44102 / 26.10.2002	CJSDPAT ARAD	


## 3. SARCINI / DEZMEMBRĂMINTE

Titular			Data nașterii/ CUI	Domiciliu/ Sediul	Tipul sarcinii sau al dezmembrămintelor dreptului de proprietate	Cotă parte	Identificator entitate asociată	Act juridic			Valoare ipotecă	Tip monedă
Nume/ Denumire	Inițiala tatălui	Prenume						Tip act	Nr. act/ data	Emitent		

## 4. NOTĂRI, PROCESE, INTERDICȚII

Tipul notării	Tip act	Nr. act/ data	Emitent	Identificator entitate asociată	Imobil împrejmuit / neîmprejmuit	Imobil contestat / necontestat	Alte observații
					N		

## 5. OBSERVAȚII



## REGISTRUL CADASTRAL AL IMOBILELOR

UAT: Paulis

Sector cadastral nr.: 20

Zona cooperativizată/necooperativizată: Co

## 1. DESCRIEREA IMOBILULUI

DATE TEREN											DATE CONSTRUCȚII					
Identificat or teren	Adresă imobil	Număr cadastral	Nr. CF	Suprafața măsurată	Intravilan/ Extravilan (I/E)	Nr. top.	Nr. tarla	Nr. parcelă	Categorie folosință	Suprafață parcelă	Identificator construcție	Cod grupă destinație	Suprafață construită	Nr. niveluri	Nr. CF	Constr. cu acte (DA/NU)
1662	Jud. ARAD, Com. Paulis	306155	306155	1300	E		160	1262/11	A	1300						

## 2. PROPRIETATEA / POSESIA

Titularul dreptului/posesiei			Data nașterii/ CUI	Domiciliu/ Sediul	Cotă parte	Identificator entitate asociată	Cotă parte teren	Mod de dobândire	Act juridic			Obs. privitoare la proprietar
Nume/ Denumire	Inițiala tatălui	Prenume							Tip act	Nr. act/ data	Emitent	
CHEVERESAN		LAURA	13.12.1989	Jud. ARAD, Com. Paulis, Loc. Paulis	1/1	TEREN		Convenție	Act notarial	338- CONTRACT DE DARE IN PLATA- / 15.05.2024	NP Batea Calin Silviu	
Cheveresan	C	Sergiu Ionel	26.07.1976	Jud. ARAD, Com. Paulis, Loc. Paulis, Strada CONSTANTIN BRANCUSIBI. X27, Sc. A, Ap. 3								


## 3. SARCINI / DEZMEMBRĂMINTE

Titular			Data nașterii/ CUI	Domiciliu/ Sediul	Tipul sarcinii sau al dezmembrămintelor dreptului de proprietate	Cotă parte	Identificator entitate asociată	Act juridic			Valoare ipotecă	Tip monedă
Nume/ Denumire	Inițiala tatălui	Prenume						Tip act	Nr. act/ data	Emitent		

## 4. NOTĂRI, PROCESE, INTERDICȚII

Tipul notării	Tip act	Nr. act/ data	Emitent	Identificator entitate asociată	Imobil împrejmuit / neîmprejmuit	Imobil contestat / necontestat	Alte observații

## 5. OBSERVAȚII



## REGISTRUL CADASTRAL AL IMOBILELOR

UAT: Paulis

Sector cadastral nr.: 20

Zona cooperativizată/necooperativizată: Co

## 1. DESCRIEREA IMOBILULUI

DATE TEREN											DATE CONSTRUCȚII					
Identificat or teren	Adresă imobil	Număr cadastral	Nr. CF	Suprafața măsurată	Intravilan/ Extravilan (I/E)	Nr. top.	Nr. tarla	Nr. parcelă	Categorie folosință	Suprafață parcelă	Identificator construcție	Cod grupă destinație	Suprafață construită	Nr. niveluri	Nr. CF	Constr. cu acte (DA/NU)
1663	Jud. ARAD, Com. Paulis	820	306052	1000	E		160	1262/10	A	1000						

## 2. PROPRIETATEA / POSESIA

Titularul dreptului/posesiei			Data nașterii/ CUI	Domiciliu/ Sediul	Cotă parte	Identificator entitate asociată	Cotă parte teren	Mod de dobândire	Act juridic			Obs. privitoare la proprietar
Nume/ Denumire	Inițiala tatălui	Prenume							Tip act	Nr. act/ data	Emitent	
CHEVERESAN		LAURA	13.12.1989	Jud. ARAD, Com. Paulis, Loc. Paulis	1/1	TEREN	Convenție	Act notarial	714- CONTRACT DE VANZARE-/ 02.10.2024	NP Batea Calin Silviu		
Cheveresan	C	Sergiu Ionel	26.07.1976	Jud. ARAD, Com. Paulis, Loc. Paulis, Strada CONSTANTIN BRANCUSIBI. X27, Sc. A, Ap. 3								


## 3. SARCINI / DEZMEMBRĂMINTE

Titular			Data nașterii/ CUI	Domiciliu/ Sediul	Tipul sarcinii sau al dezmembrămintelor dreptului de proprietate	Cotă parte	Identificator entitate asociată	Act juridic			Valoare ipotecă	Tip monedă
Nume/ Denumire	Inițiala tatălui	Prenume						Tip act	Nr. act/ data	Emitent		

## 4. NOTĂRI, PROCESE, INTERDICȚII

Tipul notării	Tip act	Nr. act/ data	Emitent	Identificator entitate asociată	Imobil împrejmuit / neîmprejmuit	Imobil contestat / necontestat	Alte observații

## 5. OBSERVAȚII



## REGISTRUL CADASTRAL AL IMOBILELOR

UAT: Paulis

Sector cadastral nr.: 20

Zona cooperativizată/necooperativizată: Co

## 1. DESCRIEREA IMOBILULUI

DATE TEREN											DATE CONSTRUCȚII					
Identificat or teren	Adresă imobil	Număr cadastral	Nr. CF	Suprafața măsurată	Intravilan/ Extravilan (I/E)	Nr. top.	Nr. tarla	Nr. parcelă	Categorie folosință	Suprafață parcelă	Identificator construcție	Cod grupă destinație	Suprafață construită	Nr. niveluri	Nr. CF	Constr. cu acte (DA/NU)
1664	Jud. ARAD, Com. Paulis	304263	304263	1500	E		160	1262/9	A	1500						

## 2. PROPRIETATEA / POSESIA

Titularul dreptului/posesiei			Data nașterii/ CUI	Domiciliu/ Sediul	Cotă parte	Identificator entitate asociată	Cotă parte teren	Mod de dobândire	Act juridic			Obs. privitoare la proprietar
Nume/ Denumire	Inițiala tatălui	Prenume							Tip act	Nr. act/ data	Emitent	
BLAJ		SILVIA	05.12.1948	Jud. ARAD, Com. Paulis, Loc. Paulis, Calea ROMANILOR Nr. 25, Bl. G1, Et. 7, Ap. 31	1/1	TEREN		Sucesiune	Act notarial	1- CERTIFICAT DE MOSTENITO R- / 11.01.2008	NP HADRIAN HORATIU TOADE	


## 3. SARCINI / DEZMEMBRĂMINTE

Titular			Data nașterii/ CUI	Domiciliu/ Sediul	Tipul sarcinii sau al dezmembrămintelor dreptului de proprietate	Cotă parte	Identificator entitate asociată	Act juridic			Valoare ipotecă	Tip monedă
Nume/ Denumire	Inițiala tatălui	Prenume						Tip act	Nr. act/ data	Emitent		

## 4. NOTĂRI, PROCESE, INTERDICȚII

Tipul notării	Tip act	Nr. act/ data	Emitent	Identificator entitate asociată	Imobil împrejmuit / neîmprejmuit	Imobil contestat / necontestat	Alte observații

## 5. OBSERVAȚII



## REGISTRUL CADASTRAL AL IMOBILELOR

UAT: Paulis

Sector cadastral nr.: 20

Zona cooperativizată/necooperativizată: Co

## 1. DESCRIEREA IMOBILULUI

DATE TEREN											DATE CONSTRUCȚII					
Identificator teren	Adresă imobil	Număr cadastral	Nr. CF	Suprafața măsurată	Intravilan/ Extravilan (I/E)	Nr. top.	Nr. tarla	Nr. parcelă	Categorie folosință	Suprafață parcelă	Identificator construcție	Cod grupă destinație	Suprafață construită	Nr. niveluri	Nr. CF	Constr. cu acte la (DA/NU)
1665	Jud. ARAD, Com. Paulis			1200	E		160	1262/8	A	1200						

## 2. PROPRIETATEA / POSESIA

Titularul dreptului/posesiei			Data nașterii/ CUI	Domiciliu/ Sediul	Cotă parte	Identificator entitate asociată	Cotă parte teren	Mod de dobândire	Act juridic			Obs. privitoare la proprietar
Nume/ Denumire	Inițiala tatălui	Prenume							Tip act	Nr. act/ data	Emitent	
VASA		DUMITRU	-	Jud. ARAD, Com. Paulis, Loc. Paulis	1/1	TEREN		Reconstituire	Act administrativ	44120 / 26.10.2002	CJSDPAT ARAD	


## 3. SARCINI / DEZMEMBRĂMINTE

Titular			Data nașterii/ CUI	Domiciliu/ Sediul	Tipul sarcinii sau al dezmembrămintelor dreptului de proprietate	Cotă parte	Identificator entitate asociată	Act juridic			Valoare ipotecă	Tip monedă
Nume/ Denumire	Inițiala tatălui	Prenume						Tip act	Nr. act/ data	Emitent		

## 4. NOTĂRI, PROCESE, INTERDICȚII

Tipul notării	Tip act	Nr. act/ data	Emitent	Identificator entitate asociată	Imobil împrejmuit / neîmprejmuit	Imobil contestat / necontestat	Alte observații
					N		

## 5. OBSERVAȚII



## REGISTRUL CADASTRAL AL IMOBILELOR

UAT: Paulis

Sector cadastral nr.: 20

Zona cooperativizată/necooperativizată: Co

## 1. DESCRIEREA IMOBILULUI

DATE TEREN											DATE CONSTRUCȚII					
Identificator teren	Adresă imobil	Număr cadastral	Nr. CF	Suprafața măsurată	Intravilan/ Extravilan (I/E)	Nr. top.	Nr. tarla	Nr. parcelă	Categorie folosință	Suprafață parcelă	Identificator construcție	Cod grupă destinație	Suprafață construită	Nr. niveluri	Nr. CF	Constr. cu acte la (DA/NU)
1666	Jud. ARAD, Com. Paulis			1100	E		160	1262/7	A	1100						

## 2. PROPRIETATEA / POSESIA

Titularul dreptului/posesiei			Data nașterii/ CUI	Domiciliu/ Sediul	Cotă parte	Identificator entitate asociată	Cotă parte teren	Mod de dobândire	Act juridic			Obs. privitoare la proprietar
Nume/ Denumire	Inițiala tatălui	Prenume							Tip act	Nr. act/ data	Emitent	
PĂSCULESCU		TEREZIA	-	Jud. ARAD, Com. Paulis, Loc. Paulis	1/1	TEREN		Reconstituire	Act administrativ	44115 / 26.10.2002	CJSDPAT ARAD	


## 3. SARCINI / DEZMEMBRĂMINTE

Titular			Data nașterii/ CUI	Domiciliu/ Sediul	Tipul sarcinii sau al dezmembrămintelor dreptului de proprietate	Cotă parte	Identificator entitate asociată	Act juridic			Valoare ipotecă	Tip monedă
Nume/ Denumire	Inițiala tatălui	Prenume						Tip act	Nr. act/ data	Emitent		

## 4. NOTĂRI, PROCESE, INTERDICȚII

Tipul notării	Tip act	Nr. act/ data	Emitent	Identificator entitate asociată	Imobil împrejmuit / neîmprejmuit	Imobil contestat / necontestat	Alte observații
					N		

## 5. OBSERVAȚII





## REGISTRUL CADASTRAL AL IMOBILELOR

UAT: Paulis

Sector cadastral nr.: 20

Zona cooperativizată/necooperativizată: Co

## 1. DESCRIEREA IMOBILULUI

DATE TEREN											DATE CONSTRUCȚII					
Identificator teren	Adresă imobil	Număr cadastral	Nr. CF	Suprafața măsurată	Intravilan/ Extravilan (I/E)	Nr. top.	Nr. tarla	Nr. parcelă	Categorie folosință	Suprafață parcelă	Identificator construcție	Cod grupă destinație	Suprafață construită	Nr. niveluri	Nr. CF	Constr. cu acte la (DA/NU)
1667	Jud. ARAD, Com. Paulis	91	91	1300	E		160	1262/6	A	1300						

## 2. PROPRIETATEA / POSESIA

Titularul dreptului/posesiei			Data nașterii/ CUI	Domiciliu/ Sediul	Cotă parte	Identificator entitate asociată	Cotă parte teren	Mod de dobândire	Act juridic			Obs. privitoare la proprietar
Nume/ Denumire	Inițiala tatălui	Prenume							Tip act	Nr. act/ data	Emitent	
GALIA		GHEORGHE	-	Jud. ARAD, Com. Paulis, Loc. Paulis	1/1	TEREN		Reconstituire	Act administrativ	43933 / 02.08.2002	CJSDPAT ARAD	

## 3. SARCINI / DEZMEMBRĂMINTE

Titular			Data nașterii/ CUI	Domiciliu/ Sediul	Tipul sarcinii sau al dezmembrămintelor dreptului de proprietate	Cotă parte	Identificator entitate asociată	Act juridic			Valoare ipotecă	Tip monedă
Nume/ Denumire	Inițiala tatălui	Prenume						Tip act	Nr. act/ data	Emitent		

## 4. NOTĂRI, PROCESE, INTERDICȚII

Tipul notării	Tip act	Nr. act/ data	Emitent	Identificator entitate asociată	Imobil împrejmuit / neîmprejmuit	Imobil contestat / necontestat	Alte observații
					N		

## 5. OBSERVAȚII



## REGISTRUL CADASTRAL AL IMOBILELOR

UAT: Paulis

Sector cadastral nr.: 20

Zona cooperativizată/necooperativizată: Co

## 1. DESCRIEREA IMOBILULUI

DATE TEREN											DATE CONSTRUCȚII					
Identificat or teren	Adresă imobil	Număr cadastral	Nr. CF	Suprafața măsurată	Intravilan/ Extravilan (I/E)	Nr. top.	Nr. tarla	Nr. parcelă	Categorie folosință	Suprafață parcelă	Identificator construcție	Cod grupă destinație	Suprafață construită	Nr. niveluri	Nr. CF	Constr. cu acte (DA/NU)
1668	Jud. ARAD, Com. Paulis			1100	E		160	1262/5	A	1100						

## 2. PROPRIETATEA / POSESIA

Titularul dreptului/posesiei			Data nașterii/ CUI	Domiciliu/ Sediul	Cotă parte	Identificator entitate asociată	Cotă parte teren	Mod de dobândire	Act juridic			Obs. privitoare la proprietar
Nume/ Denumire	Inițiala tatălui	Prenume							Tip act	Nr. act/ data	Emitent	
GLODEI		DORINA	-	Jud. ARAD, Com. Paulis, Loc. Paulis	1/1	TEREN		Reconstituire	Act administrativ	44017 / 16.09.2002	CJSDPAT ARAD	
PĂRĂUAN		VASILE	-	Jud. ARAD, Com. Paulis, Loc. Paulis								

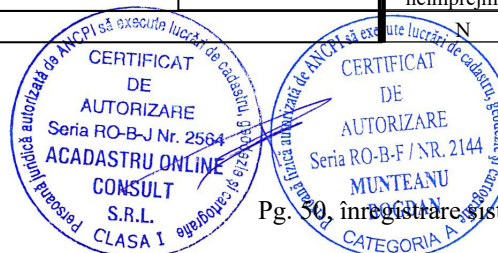
## 3. SARCINI / DEZMEMBRĂMINTE

Titular			Data nașterii/ CUI	Domiciliu/ Sediul	Tipul sarcinii sau al dezmembrămintelor dreptului de proprietate	Cotă parte	Identificator entitate asociată	Act juridic			Valoare ipotecă	Tip monedă
Nume/ Denumire	Inițiala tatălui	Prenume						Tip act	Nr. act/ data	Emitent		

## 4. NOTĂRI, PROCESE, INTERDICȚII

Tipul notării	Tip act	Nr. act/ data	Emitent	Identificator entitate asociată	Imobil împrejmuit / neîmprejmuit	Imobil contestat / necontestat	Alte observații

## 5. OBSERVAȚII



## REGISTRUL CADASTRAL AL IMOBILELOR

UAT: Paulis

Sector cadastral nr.: 20

Zona cooperativizată/necooperativizată: Co

## 1. DESCRIEREA IMOBILULUI

DATE TEREN											DATE CONSTRUCȚII					
Identificator teren	Adresă imobil	Număr cadastral	Nr. CF	Suprafața măsurată	Intravilan/ Extravilan (I/E)	Nr. top.	Nr. tarla	Nr. parcelă	Categorie folosință	Suprafață parcelă	Identificator construcție	Cod grupă destinație	Suprafață construită	Nr. niveluri	Nr. CF	Constr. cu acte (DA/NU)
1669	Jud. ARAD, Com. Paulis	303073	303073	2200	E		160	1262/4	A	2200						

## 2. PROPRIETATEA / POSESIA

Titularul dreptului/posesiei			Data nașterii/ CUI	Domiciliu/ Sediul	Cotă parte	Identificator entitate asociată	Cotă parte teren	Mod de dobândire	Act juridic			Obs. privitoare la proprietar
Nume/ Denumire	Inițiala tatălui	Prenume							Tip act	Nr. act/ data	Emitent	
GAIE		HELEN	10.06.1985	Jud. ARAD, Com. Paulis, Loc. Paulis, Strada Dorobanților Nr. 1	1/1	TEREN	Convenție	Act notarial	4086 / 27.08.2018	NP Crisan Marcel Bujor		
GAIE		PAVEL	22.05.1981	Jud. ARAD, Com. Paulis, Loc. Paulis, Nr. 887								

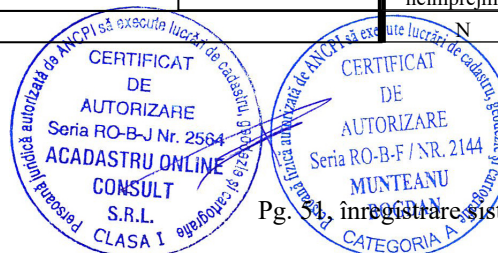
## 3. SARCINI / DEZMEMBRĂMINTE

Titular			Data nașterii/ CUI	Domiciliu/ Sediul	Tipul sarcinii sau al dezmembrămintelor dreptului de proprietate	Cotă parte	Identificator entitate asociată	Act juridic			Valoare ipotecă	Tip monedă
Nume/ Denumire	Inițiala tatălui	Prenume						Tip act	Nr. act/ data	Emitent		

## 4. NOTĂRI, PROCESE, INTERDICȚII

Tipul notării	Tip act	Nr. act/ data	Emitent	Identificator entitate asociată	Imobil împrejmuit / neîmprejmuit	Imobil contestat / necontestat	Alte observații

## 5. OBSERVAȚII



## REGISTRUL CADASTRAL AL IMOBILELOR

UAT: Paulis

Sector cadastral nr.: 20

Zona cooperativizată/necooperativizată: Co

## 1. DESCRIEREA IMOBILULUI

DATE TEREN											DATE CONSTRUCȚII					
Identificat or teren	Adresă imobil	Număr cadastral	Nr. CF	Suprafața măsurată	Intravilan/ Extravilan (I/E)	Nr. top.	Nr. tarla	Nr. parcelă	Categorie folosință	Suprafață parcelă	Identificator construcție	Cod grupă destinație	Suprafață construită	Nr. niveluri	Nr. CF	Constr. cu acte (DA/NU)
1670	Jud. ARAD, Com. Paulis	304749	304749	800	E		160	1262/3	A	800						

## 2. PROPRIETATEA / POSESIA

Titularul dreptului/posesiei			Data nașterii/ CUI	Domiciliu/ Sediu	Cotă parte	Identificator entitate asociată	Cotă parte teren	Mod de dobândire	Act juridic			Obs. privitoare la proprietar
Nume/ Denumire	Inițiala tatălui	Prenume							Tip act	Nr. act/ data	Emitent	
SÎRB		CRISTINA-MARIA	07.05.1978	Jud. ARAD, Com. Paulis, Loc. Paulis, Aleea Neptun Nr. 6, Bl. Y2, Et. 3, Ap. 16	1/1	TEREN		Convenție	Act notarial	1288 / 05.05.2022	NP Botos Gavrilescu Ioan	


## 3. SARCINI / DEZMEMBRĂMINTE

Titular			Data nașterii/ CUI	Domiciliu/ Sediu	Tipul sarcinii sau al dezmembrămintelor dreptului de proprietate	Cotă parte	Identificator entitate asociată	Act juridic			Valoare ipotecă	Tip monedă
Nume/ Denumire	Inițiala tatălui	Prenume						Tip act	Nr. act/ data	Emitent		

## 4. NOTĂRI, PROCESE, INTERDICȚII

Tipul notării	Tip act	Nr. act/ data	Emitent	Identificator entitate asociată	Imobil împrejmuit / neîmprejmuit	Imobil contestat / necontestat	Alte observații
					N		

## 5. OBSERVAȚII



## REGISTRUL CADASTRAL AL IMOBILELOR

UAT: Paulis

Sector cadastral nr.: 20

Zona cooperativizată/necooperativizată: Co

## 1. DESCRIEREA IMOBILULUI

DATE TEREN											DATE CONSTRUCȚII					
Identificator teren	Adresă imobil	Număr cadastral	Nr. CF	Suprafața măsurată	Intravilan/ Extravilan (I/E)	Nr. top.	Nr. tarla	Nr. parcelă	Categorie folosință	Suprafață parcelă	Identificator construcție	Cod grupă destinație	Suprafață construită	Nr. niveluri	Nr. CF	Constr. cu acte (DA/NU)
1671	Jud. ARAD, Com. Paulis	304725	304725	900	E		160	1262/2	CC	32	1	CIE	32	1	304725-C1	DA
					E		160	1262/2	A	868						

## 2. PROPRIETATEA / POSESIA

Titularul dreptului/posesiei			Data nașterii/ CUI	Domiciliu/ Sediu	Cotă parte	Identificator entitate asociată	Cotă parte teren	Mod de dobândire	Act juridic			Obs. privitoare la proprietar
Nume/ Denumire	Inițiala tatălui	Prenume							Tip act	Nr. act/ data	Emitent	
SÎRB		CRISTINA-MARIA	07.05.1978	Jud. ARAD, Com. Paulis, Loc. Paulis, Aleea Neptun Nr. 6, Bl. Y2, Et. 3, Ap. 16	1/1	TEREN		Convenție	Act notarial	1288 / 05.05.2022	NP Botos Gavrilesco Ioan	
SÎRB		CRISTINA-MARIA	07.05.1978	Jud. ARAD, Com. Paulis, Loc. Paulis, Aleea Neptun Nr. 6, Bl. Y2, Et. 3, Ap. 16	1/1	C1		Lege	Act normativ	7 / 13.03.1996	PARLAMENTUL ROMÂNIEI	

## 3. SARCINI / DEZMEMBRĂMINTE

Titular			Data nașterii/ CUI	Domiciliu/ Sediu	Tipul sarcinii sau al dezmembrămintelor dreptului de proprietate	Cotă parte	Identificator entitate asociată	Act juridic			Valoare ipotecă	Tip monedă
Nume/ Denumire	Inițiala tatălui	Prenume						Tip act	Nr. act/ data	Emitent		

## 4. NOTĂRI, PROCESE, INTERDICȚII

Tipul notării	Tip act	Nr. act/ data	Emitent	Identificator entitate asociată	Imobil împreună / neîmpreună	Imobil contestat / necontestat	Alte observații
---------------	---------	---------------	---------	---------------------------------	------------------------------	--------------------------------	-----------------

## 5. OBSERVAȚII

--	--	--	--	--	--	--	--

## REGISTRUL CADASTRAL AL IMOBILELOR

UAT: Paulis

Zona cooperativizată/necooperativizată: Co

Sector cadastral nr.: 20

## 1. DESCRIEREA IMOBILULUI

DATE TEREN										DATE CONSTRUCȚII						
Identificat or teren	Adresă imobil	Număr cadastral	Nr. CF	Suprafața măsurată	Intravilan/ Extravilan (I/E)	Nr. top.	Nr. tarla	Nr. parcelă	Categorie folosință	Suprafață parcelă	Identificator construcție	Cod grupă destinație	Suprafață construită	Nr. niveluri	Nr. CF	Constr. cu acte (DA/NU)
1672	Jud. ARAD, Com. Paulis			4200	E		160	1262/1	A	4200						

## 2. PROPRIETATEA / POSESIA

Titularul dreptului/posesiei			Data nașterii/ CUI	Domiciliu/ Sediul	Cotă parte	Identificator entitate asociată	Cotă parte teren	Mod de dobândire	Act juridic			Obs. privitoare la proprietar
Nume/ Denumire	Inițiala tatălui	Prenume							Tip act	Nr. act/ data	Emitent	
HANCEA		DUMITRU	-	Jud. ARAD, Com. Paulis, Loc. Paulis	1/1	TEREN	Reconstituire	Act administrativ	44044 / 16.09.2002	CJSDPAT ARAD		
HANCEA		IOAN	-	Jud. ARAD, Com. Paulis, Loc. Paulis								
HANCEA		PASCU	-	Jud. ARAD, Com. Paulis, Loc. Paulis								


## 3. SARCINI / DEZMEMBRĂMINTE

Titular			Data nașterii/ CUI	Domiciliu/ Sediul	Tipul sarcinii sau al dezmembrămintelor dreptului de proprietate	Cotă parte	Identificator entitate asociată	Act juridic			Valoare ipotecă	Tip monedă
Nume/ Denumire	Inițiala tatălui	Prenume						Tip act	Nr. act/ data	Emitent		

## 4. NOTĂRI, PROCESE, INTERDICȚII

Tipul notării	Tip act	Nr. act/ data	Emitent	Identificator entitate asociată	Imobil împrejmuit / neîmprejmuit	Imobil contestat / necontestat	Alte observații

## 5. OBSERVAȚII



## REGISTRUL CADASTRAL AL IMOBILELOR

UAT: Paulis

Sector cadastral nr.: 20

Zona cooperativizată/necooperativizată: Co

## 1. DESCRIEREA IMOBILULUI

DATE TEREN											DATE CONSTRUCȚII					
Identificat or teren	Adresă imobil	Număr cadastral	Nr. CF	Suprafața măsurată	Intravilan/ Extravilan (I/E)	Nr. top.	Nr. tarla	Nr. parcelă	Categorie folosință	Suprafață parcelă	Identificator construcție	Cod grupă destinație	Suprafață construită	Nr. niveluri	Nr. CF	Constr. cu acte (DA/NU)
1673	Jud. ARAD, Com. Paulis			3000	E		160	1422/7	A	3000						

## 2. PROPRIETATEA / POSESIA

Titularul dreptului/posesiei			Data nașterii/ CUI	Domiciliu/ Sediul	Cotă parte	Identificator entitate asociată	Cotă parte teren	Mod de dobândire	Act juridic			Obs. privitoare la proprietar
Nume/ Denumire	Inițiala tatălui	Prenume							Tip act	Nr. act/ data	Emitent	
NEIDENTIFICAT		NEIDENTIFICAT	00000000000000	Jud. ARAD, Com. Paulis, Loc. Paulis	1/1	TEREN		Lege	Act normativ	7 / 13.03.1996	PARLAMENTUL ROMÂNIEI	


## 3. SARCINI / DEZMEMBRĂMINTE

Titular			Data nașterii/ CUI	Domiciliu/ Sediul	Tipul sarcinii sau al dezmembrămintelor dreptului de proprietate	Cotă parte	Identificator entitate asociată	Act juridic			Valoare ipotecă	Tip monedă
Nume/ Denumire	Inițiala tatălui	Prenume						Tip act	Nr. act/ data	Emitent		

## 4. NOTĂRI, PROCESE, INTERDICȚII

Tipul notării	Tip act	Nr. act/ data	Emitent	Identificator entitate asociată	Imobil împrejmuit / neîmprejmuit	Imobil contestat / necontestat	Alte observații
Se notează mențiunea proprietar neidentificat, rezerva comisiei locale de fond funciar.	Act normativ	7 / 13.03.1996	PARLAMENTUL ROMÂNIEI	1673	N		

## 5. OBSERVAȚII



## REGISTRUL CADASTRAL AL IMOBILELOR

UAT: Paulis

Sector cadastral nr.: 20

Zona cooperativizată/necooperativizată: Co

## 1. DESCRIEREA IMOBILULUI

DATE TEREN											DATE CONSTRUCȚII					
Identificator teren	Adresă imobil	Număr cadastral	Nr. CF	Suprafața măsurată	Intravilan/ Extravilan (I/E)	Nr. top.	Nr. tarla	Nr. parcelă	Categorie folosință	Suprafață parcelă	Identificator construcție	Cod grupă destinație	Suprafață construită	Nr. niveluri	Nr. CF	Constr. cu acte la (DA/NU)
1674	Jud. ARAD, Com. Paulis			5100	E		160	1422/6	A	5100						

## 2. PROPRIETATEA / POSESIA

Titularul dreptului/posesiei			Data nașterii/ CUI	Domiciliu/ Sediul	Cotă parte	Identificator entitate asociată	Cotă parte teren	Mod de dobândire	Act juridic			Obs. privitoare la proprietar
Nume/ Denumire	Inițiala tatălui	Prenume							Tip act	Nr. act/ data	Emitent	
STEF		VASILE	-	Jud. ARAD, Com. Paulis, Loc. Paulis	1/1	TEREN		Reconstituire	Act administrativ	148726 / 28.11.2003	CJSDPAT ARAD	

## 3. SARCINI / DEZMEMBRĂMINTE

Titular			Data nașterii/ CUI	Domiciliu/ Sediul	Tipul sarcinii sau al dezmembrămintelor dreptului de proprietate	Cotă parte	Identificator entitate asociată	Act juridic			Valoare ipotecă	Tip monedă
Nume/ Denumire	Inițiala tatălui	Prenume						Tip act	Nr. act/ data	Emitent		

## 4. NOTĂRI, PROCESE, INTERDICȚII

Tipul notării	Tip act	Nr. act/ data	Emitent	Identificator entitate asociată	Imobil împrejmuit / neîmprejmuit	Imobil contestat / necontestat	Alte observații
					N		

## 5. OBSERVAȚII





## REGISTRUL CADASTRAL AL IMOBILELOR

UAT: Paulis

Sector cadastral nr.: 20

Zona cooperativizată/necooperativizată: Co

## 1. DESCRIEREA IMOBILULUI

DATE TEREN											DATE CONSTRUCȚII					
Identificator teren	Adresă imobil	Număr cadastral	Nr. CF	Suprafața măsurată	Intravilan/ Extravilan (I/E)	Nr. top.	Nr. tarla	Nr. parcelă	Categorie folosință	Suprafață parcelă	Identificator construcție	Cod grupă destinație	Suprafață construită	Nr. niveluri	Nr. CF	Constr. cu acte la (DA/NU)
1675	Jud. ARAD, Com. Paulis			800	E		160	1422/4	F	800						

## 2. PROPRIETATEA / POSESIA

Titularul dreptului/posesiei			Data nașterii/ CUI	Domiciliu/ Sediu	Cotă parte	Identificator entitate asociată	Cotă parte teren	Mod de dobândire	Act juridic			Obs. privitoare la proprietar
Nume/ Denumire	Inițiala tatălui	Prenume							Tip act	Nr. act/ data	Emitent	
ANDREESCU		IOAN	-	Jud. ARAD, Com. Paulis, Loc. Paulis	1/1	TEREN		Reconstituire	Act administrativ	44018 / 16.09.2002	CJSDPAT ARAD	

## 3. SARCINI / DEZMEMBRĂMINTE

Titular			Data nașterii/ CUI	Domiciliu/ Sediu	Tipul sarcinii sau al dezmembrămintelor dreptului de proprietate	Cotă parte	Identificator entitate asociată	Act juridic			Valoare ipotecă	Tip monedă
Nume/ Denumire	Inițiala tatălui	Prenume						Tip act	Nr. act/ data	Emitent		

## 4. NOTĂRI, PROCESE, INTERDICȚII

Tipul notării	Tip act	Nr. act/ data	Emitent	Identificator entitate asociată	Imobil împrejmuit / neîmprejmuit	Imobil contestat / necontestat	Alte observații
					N		

## 5. OBSERVAȚII



## REGISTRUL CADASTRAL AL IMOBILELOR

UAT: Paulis

Sector cadastral nr.: 20

Zona cooperativizată/necooperativizată: Co

## 1. DESCRIEREA IMOBILULUI

DATE TEREN											DATE CONSTRUCȚII					
Identificat or teren	Adresă imobil	Număr cadastral	Nr. CF	Suprafața măsurată	Intravilan/ Extravilan (I/E)	Nr. top.	Nr. tarla	Nr. parcelă	Categorie folosință	Suprafață parcelă	Identificator construcție	Cod grupă destinație	Suprafață construită	Nr. niveluri	Nr. CF	Constr. cu acte (DA/NU)
1676	Jud. ARAD, Com. Paulis	308258	308258	1500	E		160	1422/5	F	1500						

## 2. PROPRIETATEA / POSESIA

Titularul dreptului/posesiei			Data nașterii/ CUI	Domiciliu/ Sediul	Cotă parte	Identificator entitate asociată	Cotă parte teren	Mod de dobândire	Act juridic			Obs. privitoare la proprietar
Nume/ Denumire	Inițiala tatălui	Prenume							Tip act	Nr. act/ data	Emitent	
BLAJ		MARIA	-	Jud. ARAD, Com. Paulis, Loc. Paulis	1/1	TEREN		Reconstituire	Act administrativ	44117 / 27.09.2002	COMISIA JUDETEANA ARAD	


## 3. SARCINI / DEZMEMBRĂMINTE

Titular			Data nașterii/ CUI	Domiciliu/ Sediul	Tipul sarcinii sau al dezmembrămintelor dreptului de proprietate	Cotă parte	Identificator entitate asociată	Act juridic			Valoare ipotecă	Tip monedă
Nume/ Denumire	Inițiala tatălui	Prenume						Tip act	Nr. act/ data	Emitent		

## 4. NOTĂRI, PROCESE, INTERDICȚII

Tipul notării	Tip act	Nr. act/ data	Emitent	Identificator entitate asociată	Imobil împrejmuit / neîmprejmuit	Imobil contestat / necontestat	Alte observații
					N		

## 5. OBSERVAȚII



## REGISTRUL CADASTRAL AL IMOBILELOR

UAT: Paulis

Sector cadastral nr.: 20

Zona cooperativizată/necooperativizată: Co

## 1. DESCRIEREA IMOBILULUI

DATE TEREN											DATE CONSTRUCȚII					
Identificat or teren	Adresă imobil	Număr cadastral	Nr. CF	Suprafața măsurată	Intravilan/ Extravilan (I/E)	Nr. top.	Nr. tarla	Nr. parcelă	Categorie folosință	Suprafață parcelă	Identificator construcție	Cod grupă destinație	Suprafață construită	Nr. niveluri	Nr. CF	Constr. cu acte (DA/NU)
1677	Jud. ARAD, Com. Paulis	302450	302450	600	E		160	1422/3	F	600						

## 2. PROPRIETATEA / POSESIA

Titularul dreptului/posesiei			Data nașterii/ CUI	Domiciliu/ Sediu	Cotă parte	Identificator entitate asociată	Cotă parte teren	Mod de dobândire	Act juridic			Obs. privitoare la proprietar
Nume/ Denumire	Inițiala tatălui	Prenume							Tip act	Nr. act/ data	Emitent	
SUPIALA		CALIN DAN	17.09.1964	Jud. ARAD, Com. Paulis, Loc. Paulis	1/1	TEREN	Conventie	Act notarial	129 / 26.02.2014	Iorga Adriana		
SUPIALA		MIHAELA-DORINA	05.11.1974	Jud. ARAD, Com. Paulis, Loc. Paulis								


## 3. SARCINI / DEZMEMBRĂMINTE

Titular			Data nașterii/ CUI	Domiciliu/ Sediu	Tipul sarcinii sau al dezmembrămintelor dreptului de proprietate	Cotă parte	Identificator entitate asociată	Act juridic			Valoare ipotecă	Tip monedă
Nume/ Denumire	Inițiala tatălui	Prenume						Tip act	Nr. act/ data	Emitent		

## 4. NOTĂRI, PROCESE, INTERDICȚII

Tipul notării	Tip act	Nr. act/ data	Emitent	Identificator entitate asociată	Imobil împrejmuit / neîmprejmuit	Imobil contestat / necontestat	Alte observații

## 5. OBSERVAȚII



## REGISTRUL CADASTRAL AL IMOBILELOR

UAT: Paulis

Sector cadastral nr.: 20

Zona cooperativizată/necooperativizată: Co

## 1. DESCRIEREA IMOBILULUI

DATE TEREN											DATE CONSTRUCȚII					
Identificat or teren	Adresă imobil	Număr cadastral	Nr. CF	Suprafața măsurată	Intravilan/ Extravilan (I/E)	Nr. top.	Nr. tarla	Nr. parcelă	Categorie folosință	Suprafață parcelă	Identificator construcție	Cod grupă destinație	Suprafață construită	Nr. niveluri	Nr. CF	Constr. cu acte (DA/NU)
1678	Jud. ARAD, Com. Paulis	302627	302627	600	E		160	1422/2	F	600						

## 2. PROPRIETATEA / POSESIA

Titularul dreptului/posesiei			Data nașterii/ CUI	Domiciliu/ Sediul	Cotă parte	Identificator entitate asociată	Cotă parte teren	Mod de dobândire	Act juridic			Obs. privitoare la proprietar
Nume/ Denumire	Inițiala tatălui	Prenume							Tip act	Nr. act/ data	Emitent	
SUPIALA		CALIN DAN	17.09.1964	Jud. ARAD, Com. Paulis, Loc. Paulis	1/1	TEREN	Convenție	Act notarial	1039 / 06.10.2014	Iorga Adriana		
SUPIALA		MIHAELA-DORINA	05.11.1974	Jud. ARAD, Com. Paulis, Loc. Paulis								

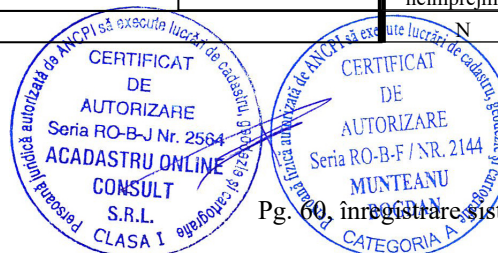
## 3. SARCINI / DEZMEMBRĂMINTE

Titular			Data nașterii/ CUI	Domiciliu/ Sediul	Tipul sarcinii sau al dezmembrămintelor dreptului de proprietate	Cotă parte	Identificator entitate asociată	Act juridic			Valoare ipotecă	Tip monedă
Nume/ Denumire	Inițiala tatălui	Prenume						Tip act	Nr. act/ data	Emitent		

## 4. NOTĂRI, PROCESE, INTERDICȚII

Tipul notării	Tip act	Nr. act/ data	Emitent	Identificator entitate asociată	Imobil împrejmuit / neîmprejmuit	Imobil contestat / necontestat	Alte observații

## 5. OBSERVAȚII



## REGISTRUL CADASTRAL AL IMOBILELOR

UAT: Paulis

Sector cadastral nr.: 20

Zona cooperativizată/necooperativizată: Co

## 1. DESCRIEREA IMOBILULUI

DATE TEREN											DATE CONSTRUCȚII					
Identificator teren	Adresă imobil	Număr cadastral	Nr. CF	Suprafața măsurată	Intravilan/ Extravilan (I/E)	Nr. top.	Nr. tarla	Nr. parcelă	Categorie folosință	Suprafață parcelă	Identificator construcție	Cod grupă destinație	Suprafață construită	Nr. niveluri	Nr. CF	Constr. cu acte (DA/NU)
1679	Jud. ARAD, Com. Paulis			1800	E		160	1422/1	F	1800						

## 2. PROPRIETATEA / POSESIA

Titularul dreptului/posesiei			Data nașterii/ CUI	Domiciliu/ Sediul	Cotă parte	Identificator entitate asociată	Cotă parte teren	Mod de dobândire	Act juridic			Obs. privitoare la proprietar
Nume/ Denumire	Inițiala tatălui	Prenume							Tip act	Nr. act/ data	Emitent	
PAROHIA		ORTODOXA	-	Jud. ARAD, Com. Paulis, Loc. Paulis	1/1	TEREN		Reconstituire	Act administrativ	148724 / 28.11.2003	CJSDPAT ARAD	

## 3. SARCINI / DEZMEMBRĂMINTE

Titular			Data nașterii/ CUI	Domiciliu/ Sediul	Tipul sarcinii sau al dezmembrămintelor dreptului de proprietate	Cotă parte	Identificator entitate asociată	Act juridic			Valoare ipotecă	Tip monedă
Nume/ Denumire	Inițiala tatălui	Prenume						Tip act	Nr. act/ data	Emitent		

## 4. NOTĂRI, PROCESE, INTERDICȚII

Tipul notării	Tip act	Nr. act/ data	Emitent	Identificator entitate asociată	Imobil împrejmuit / neîmprejmuit	Imobil contestat / necontestat	Alte observații
					N		

## 5. OBSERVAȚII



## REGISTRUL CADASTRAL AL IMOBILELOR

UAT: Paulis

Sector cadastral nr.: 20

Zona cooperativizată/necooperativizată: Co

## 1. DESCRIEREA IMOBILULUI

DATE TEREN											DATE CONSTRUCȚII					
Identificat or teren	Adresă imobil	Număr cadastral	Nr. CF	Suprafața măsurată	Intravilan/ Extravilan (I/E)	Nr. top.	Nr. tarla	Nr. parcelă	Categorie folosință	Suprafață parcelă	Identificator construcție	Cod grupă destinație	Suprafață construită	Nr. niveluri	Nr. CF	Constr. cu acte (DA/NU)
1680	Jud. ARAD, Com. Paulis			2128	E		160	422/1/1	P	2128						

## 2. PROPRIETATEA / POSESIA

Titularul dreptului/posesiei			Data nașterii/ CUI	Domiciliu/ Sediul	Cotă parte	Identificator entitate asociată	Cotă parte teren	Mod de dobândire	Act juridic			Obs. privitoare la proprietar
Nume/ Denumire	Inițiala tatălui	Prenume							Tip act	Nr. act/ data	Emitent	
NEIDENTIFICAT		NEIDENTIFICAT	00000000000000	Jud. ARAD, Com. Paulis, Loc. Paulis	1/1	TEREN		Lege	Act normativ	7 / 13.03.1996	PARLAMENTUL ROMÂNIEI	


## 3. SARCINI / DEZMEMBRĂMINTE

Titular			Data nașterii/ CUI	Domiciliu/ Sediul	Tipul sarcinii sau al dezmembrămintelor dreptului de proprietate	Cotă parte	Identificator entitate asociată	Act juridic			Valoare ipotecă	Tip monedă
Nume/ Denumire	Inițiala tatălui	Prenume						Tip act	Nr. act/ data	Emitent		

## 4. NOTĂRI, PROCESE, INTERDICȚII

Tipul notării	Tip act	Nr. act/ data	Emitent	Identificator entitate asociată	Imobil împrejmuit / neîmprejmuit	Imobil contestat / necontestat	Alte observații
Se notează mențiunea proprietar neidentificat, rezerva comisiei locale de fond funciar.	Act normativ	7 / 13.03.1996	PARLAMENTUL ROMÂNIEI	1680	N		

## 5. OBSERVAȚII



## REGISTRUL CADASTRAL AL IMOBILELOR

UAT: Paulis

Sector cadastral nr.: 20

Zona cooperativizată/necooperativizată: Co

## 1. DESCRIEREA IMOBILULUI

DATE TEREN											DATE CONSTRUCȚII					
Identificator teren	Adresă imobil	Număr cadastral	Nr. CF	Suprafața măsurată	Intravilan/ Extravilan (I/E)	Nr. top.	Nr. tarla	Nr. parcelă	Categorie folosință	Suprafață parcelă	Identificator construcție	Cod grupă destinație	Suprafață construită	Nr. niveluri	Nr. CF	Constr. cu acte (DA/NU)
1683	Jud. ARAD, Com. Paulis	304768	304768	3200	E		160	857/1	A	3200						

## 2. PROPRIETATEA / POSESIA

Titularul dreptului/posesiei			Data nașterii/ CUI	Domiciliu/ Sediul	Cotă parte	Identificator entitate asociată	Cotă parte teren	Mod de dobândire	Act juridic			Obs. privitoare la proprietar
Nume/ Denumire	Inițiala tatălui	Prenume							Tip act	Nr. act/ data	Emitent	
CÎNDEA		MIHAELA	02.05.1980	Jud. ARAD, Com. Paulis, Loc. Paulis, Strada Mioritei Nr. 420, Bl. 247, Sc. A, Ap. 11	1/1	TEREN	Iesire Din Indiviziune	Act notarial	447 / 13.11.2019	NP Tole Nicoleta Maria		
CÎNDEA		OVIDIU-LUCIAN	09.02.1984	Jud. ARAD, Com. Paulis, Loc. Paulis, Strada Mioritei Nr. 420, Bl. 247, Sc. A, Ap. 11								

## 3. SARCINI / DEZMEMBRĂMINTE


Titular			Data nașterii/ CUI	Domiciliu/ Sediul	Tipul sarcinii sau al dezmembrămintelor dreptului de proprietate	Cotă parte	Identificator entitate asociată	Act juridic			Valoare ipotecă	Tip monedă
Nume/ Denumire	Inițiala tatălui	Prenume						Tip act	Nr. act/ data	Emitent		

## 4. NOTĂRI, PROCESE, INTERDICȚII

Tipul notării	Tip act	Nr. act/ data	Emitent	Identificator entitate asociată	Imobil împrejmuit / neîmprejmuit	Imobil contestat / necontestat	Alte observații

## 5. OBSERVAȚII

Tipul notării	Tip act	Nr. act/ data	Emitent	Identificator entitate asociată	Imobil împrejmuit / neîmprejmuit	Imobil contestat / necontestat	Alte observații



## REGISTRUL CADASTRAL AL IMOBILELOR

UAT: Paulis

Sector cadastral nr.: 20

Zona cooperativizată/necooperativizată: Co

## 1. DESCRIEREA IMOBILULUI

DATE TEREN											DATE CONSTRUCȚII					
Identificat or teren	Adresă imobil	Număr cadastral	Nr. CF	Suprafața măsurată	Intravilan/ Extravilan (I/E)	Nr. top.	Nr. tarla	Nr. parcelă	Categorie folosință	Suprafață parcelă	Identificator construcție	Cod grupă destinație	Suprafață construită	Nr. niveluri	Nr. CF	Constr. cu acte (DA/NU)
2067	Jud. ARAD, Com. Paulis			1596	E		160	858	DR	1596						

## 2. PROPRIETATEA / POSESIA

Titularul dreptului/posesiei			Data nașterii/ CUI	Domiciliu/ Sediu	Cotă parte	Identificator entitate asociată	Cotă parte teren	Mod de dobândire	Act juridic			Obs. privitoare la proprietar
Nume/ Denumire	Inițiala tatălui	Prenume							Tip act	Nr. act/ data	Emitent	
NEIDENTIFICAT			0000000000 000	Jud. ARAD, Com. Paulis, Loc. Paulis	1/1	TEREN		Lege	Act normativ	7 / 13.03.1996	PARLAMENTUL ROMÂNIEI	Proprietar neidentificat


## 3. SARCINI / DEZMEMBRĂMINTE

Titular			Data nașterii/ CUI	Domiciliu/ Sediu	Tipul sarcinii sau al dezmembrămintelor dreptului de proprietate	Cotă parte	Identificator entitate asociată	Act juridic			Valoare ipotecă	Tip monedă
Nume/ Denumire	Inițiala tatălui	Prenume						Tip act	Nr. act/ data	Emitent		

## 4. NOTĂRI, PROCESE, INTERDICȚII

Tipul notării	Tip act	Nr. act/ data	Emitent	Identificator entitate asociată	Imobil împrejmuit / neîmprejmuit	Imobil contestat / necontestat	Alte observații
Se noteaza mentiunea de proprietar neidentificat.	Act normativ	7 / 13.03.1996	PARLAMENTUL ROMÂNIEI	2067	N		

## 5. OBSERVAȚII





## REGISTRUL CADASTRAL AL IMOBILELOR

UAT: Paulis

Sector cadastral nr.: 20

Zona cooperativizată/necooperativizată: Co

## 1. DESCRIEREA IMOBILULUI

DATE TEREN											DATE CONSTRUCȚII					
Identificat or teren	Adresă imobil	Număr cadastral	Nr. CF	Suprafața măsurată	Intravilan/ Extravilan (I/E)	Nr. top.	Nr. tarla	Nr. parcelă	Categorie folosință	Suprafață parcelă	Identificator construcție	Cod grupă destinație	Suprafață construită	Nr. niveluri	Nr. CF	Constr. cu acte (DA/NU)
2073	Jud. ARAD, Com. Paulis, Loc. Paulis			60	I		160	1259/1	F	60						

## 2. PROPRIETATEA / POSESIA

Titularul dreptului/posesiei			Data nașterii/ CUI	Domiciliu/ Sediu	Cotă parte	Identificator entitate asociată	Cotă parte teren	Mod de dobândire	Act juridic			Obs. privitoare la proprietar
Nume/ Denumire	Inițiala tatălui	Prenume							Tip act	Nr. act/ data	Emitent	
NEIDENTIFICAT			0000000000000	Jud. ARAD, Com. Paulis, Loc. Paulis	1/1	TEREN		Lege	Act normativ	7 / 13.03.1996	PARLAMENTUL ROMÂNIEI	Proprietar neidentificat


## 3. SARCINI / DEZMEMBRĂMINTE

Titular			Data nașterii/ CUI	Domiciliu/ Sediu	Tipul sarcinii sau al dezmembrămintelor dreptului de proprietate	Cotă parte	Identificator entitate asociată	Act juridic			Valoare ipotecă	Tip monedă
Nume/ Denumire	Inițiala tatălui	Prenume						Tip act	Nr. act/ data	Emitent		

## 4. NOTĂRI, PROCESE, INTERDICȚII

Tipul notării	Tip act	Nr. act/ data	Emitent	Identificator entitate asociată	Imobil împrejmuit / neîmprejmuit	Imobil contestat / necontestat	Alte observații
Se notează mențiunea de proprietar neidentificat.	Act normativ	7 / 13.03.1996	PARLAMENTUL ROMÂNIEI	2073	N		

## 5. OBSERVAȚII



## REGISTRUL CADASTRAL AL IMOBILELOR

UAT: Paulis

Sector cadastral nr.: 20

Zona cooperativizată/necooperativizată: Co

## 1. DESCRIEREA IMOBILULUI

DATE TEREN											DATE CONSTRUCȚII					
Identificat or teren	Adresă imobil	Număr cadastral	Nr. CF	Suprafața măsurată	Intravilan/ Extravilan (I/E)	Nr. top.	Nr. tarla	Nr. parcelă	Categorie folosință	Suprafață parcelă	Identificator construcție	Cod grupă destinație	Suprafață construită	Nr. niveluri	Nr. CF	Constr. cu acte (DA/NU)
2074	Jud. ARAD, Com. Paulis, Loc. Paulis			1409	I		160	1259/1	F	1409						

## 2. PROPRIETATEA / POSESIA

Titularul dreptului/posesiei			Data nașterii/ CUI	Domiciliu/ Sediu	Cotă parte	Identificator entitate asociată	Cotă parte teren	Mod de dobândire	Act juridic			Obs. privitoare la proprietar
Nume/ Denumire	Inițiala tatălui	Prenume							Tip act	Nr. act/ data	Emitent	
NEIDENTIFICAT			0000000000000	Jud. ARAD, Com. Paulis, Loc. Paulis	1/1	TEREN		Lege	Act normativ	7 / 13.03.1996	PARLAMENTUL ROMÂNIEI	Proprietar neidentificat

## 3. SARCINI / DEZMEMBRĂMINTE

Titular			Data nașterii/ CUI	Domiciliu/ Sediu	Tipul sarcinii sau al dezmembrămintelor dreptului de proprietate	Cotă parte	Identificator entitate asociată	Act juridic			Valoare ipotecă	Tip monedă
Nume/ Denumire	Inițiala tatălui	Prenume						Tip act	Nr. act/ data	Emitent		

## 4. NOTĂRI, PROCESE, INTERDICȚII

Tipul notării	Tip act	Nr. act/ data	Emitent	Identificator entitate asociată	Imobil împrejmuit / neîmprejmuit	Imobil contestat / necontestat	Alte observații
Se noteaza mentiunea de proprietar neidentificat.	Act normativ	7 / 13.03.1996	PARLAMENTUL ROMÂNIEI	2074	N		

## 5. OBSERVAȚII

